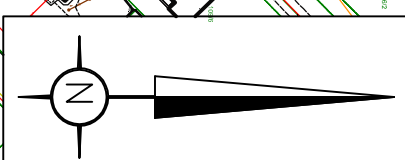
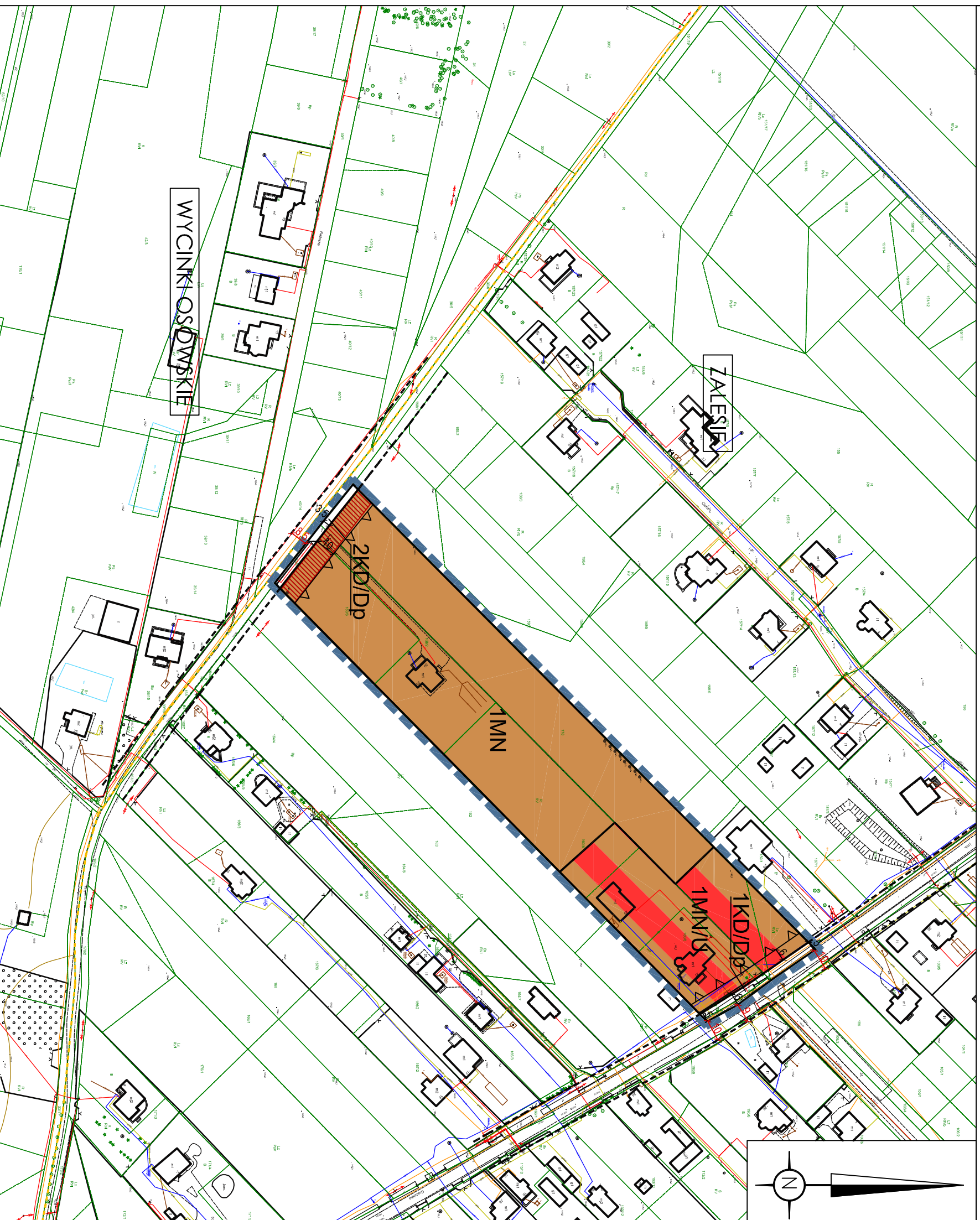


**MIEJSCOWY PLAN ZAGOSPODAROWANIA PRZESTRZENNEGO GMINY ŻABIA WOLA  
 OBEJMUJĄCY DZIAŁKI O NR EW. 160/2, 160/3, 160/4, 160/5, 160/6, 160/7, 178  
 W MIEJSCOWOŚCI ZALESIE  
 RYSUNEK PLANU Załącznik Nr 1  
 SKALA 1:2000  
 do Uchwały Nr..... Rady Gminy Żabia Wola z dnia .....**

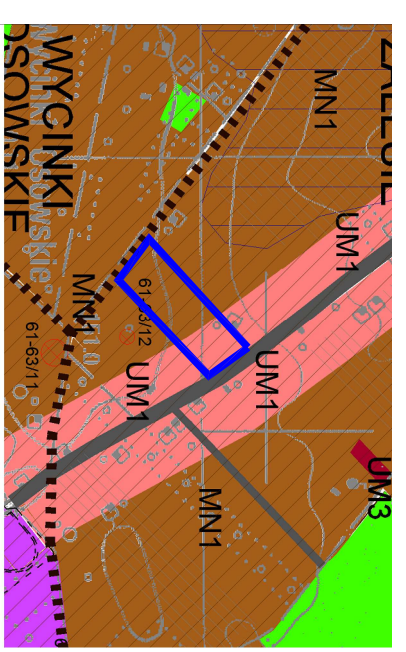


**OZNACZENIA GRAFICZNE BĘDĄCE USTALENIAMI PLANU**

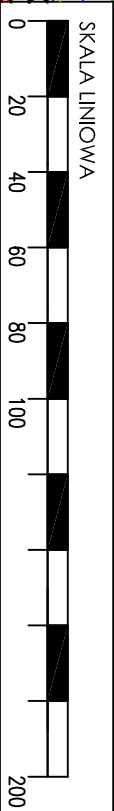
	granice obszaru objętego planem miejscowym
	linie rozgraniczające tereny o różnym przeznaczeniu lub o różnych zasadach zagospodarowania
	obszar ograniczonego zagospodarowania i zabudowy wzdłuż linii średniego napięcia
	nieprzekraczalne linie zabudowy
	wymiarowanie linii rozgraniczających i linii zabudowy
	tereny zabudowy mieszkaniowej jednorodzinnej i/lub zabudowy usługowej
	tereny zabudowy mieszkaniowej jednorodzinnej
	tereny komunikacji – tereny poszerzeń dróg publicznych, kategorii gminnej, klasy dojazdowej
	linie rozgraniczające dróg poza granicami planu
	granica administracyjna miejscowości
	wymiarowanie linii rozgraniczających poza granicami planu

**OZNACZENIA GRAFICZNE  
 MAJĄCE CHARAKTER INFORMACJI**

**WYRYS ZE STUDIUM UMARUNKOWAŃ I KIERUNKÓW  
 ZAGOSPODAROWANIA PRZESTRZENNEGO  
 GMINY ŻABIA WOLA**



- obszary zabudowy usługowo – mieszkaniowej
- obszary skupionego osiedlenia mieszkaniowego i stniejącej zabudowy zagrodowej z możliwością realizacji podstawowych usług
- granica obszaru objętego m.p.z.p.



Plan opracowano na kopii mapy zasadniczej. Poświadczanie zgodności mapy z oryginałem przyjęłym do państwowego zasobu z znajduje się na oryginalnej mapy.

PRACOWNIA URBANISTYCZNO-PROJEKTOWA  
 ZWIĄZKU MIĘDZYGMINNEGO  
 MAZOWSZE ZACHODNIE  
**Zespół projektowy:**  
 projektant: mgr inż. Katarzyna Dąbrowska  
 kierownik pracowni: mgr inż. Jadwiga Jeznach

**MARZEC' 2021**