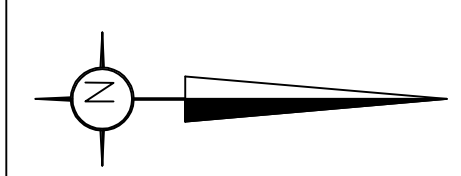


MIEJSCOWY PLAN ZAGOSPODAROWANIA PRZESTRZENNEGO GMINY ŻABIA WOLA
OBEJMUJĄCY fragment wsi MUSUŁY (obszar XIIIa - 2)

RYSUNEK PLANU skala 1:2000
 Załącznik do Uchwały Nr Rady Gminy Żabia Wola z dnia

GM. GRODZISK MAZ.

LAS PAŃSTWOWY



OZNACZENIA BĘDĄCE USTALENIAMI PLANU

- granice obszaru objętego planem miejscowym
- linie rozgraniczające tereny o różnym przeznaczeniu lub różnych zasadach zagospodarowania
- nieprzekraczalne linie zabudowy
- strefa kontrolowana wzdłuż gzoocięgu średniego osłonięto
- wymiarowanie linii rozgraniczających i linii zabudowy

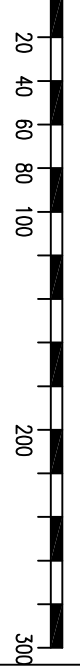
- MN/U tereny zabudowy mieszkaniowej jednorodzinnej i/lub usługowej
- MN tereny zabudowy mieszkaniowej jednorodzinnej
- RZ tereny sadzawek i drzewostanów
- ZL tereny lasów
- KD/L tereny komunikacji – teren drogi publicznej, kategorii gminnej, klasy lokalnej
- KDW tereny komunikacji – tereny dróg wewnętrznych

OZNACZENIA INFORMACJI NIESTANOWIACYCH USTALEN PLANU

- linie rozgraniczające drogi poza granicami planu
- granice administracyjne wsi
- granica administracyjna gminy
- tereny zmierzowione
- wymiarowanie linii rozgraniczających drogi poza granicami planu

OZNACZENIA GRAFICZNE WYNIKAJĄCE Z PRZEPIŚÓW ODREBNYCH

- granica Warszawskiego Obszaru Chronionego Krajobrazu

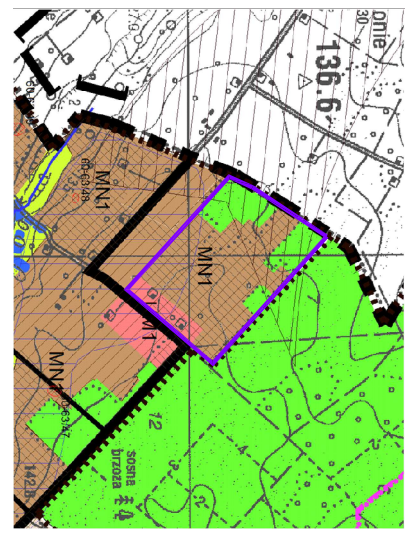


Plan opracowano na kopii mapy zasadniczej. Pełnotekstowe zgodności mapy z oryginałem przyjęłym do zasobu znajduje się na oryginalnej mapie.

PRACOWNIA URBANISTYCZNO-PROJEKTOWA ZWIĄZKU MIĘDZY GMINNEMO MAZOWSZE ZACHODNIE

Zespół projektowy:
 projektant: mgr inż. Katarzyna Dąbrowska
 kierownik: mgr inż. Jędrzej Jędrzejak
(kierownik do sporządzenia mapy na podstawie art.15 pkt 3 i 4 ustawy z dnia 27 marca 2003r. o planowaniu i zagospodarowaniu przestrzennym)
(kierownik do sporządzenia mapy na podstawie art.15 pkt 5 ustawy z dnia 27 marca 2003r. o planowaniu i zagospodarowaniu przestrzennym)

WYRYS ZE STUDIUM GMINY ŻABIA WOLA



- obszary zabudowy usługowej – mieszkaniowej
- obszary skupowego osiedlenia mieszkaniowego i (niektóre) zabudowy zagrodowej z możliwością realizacji podstawowych usług
- obszary lasów przeznaczonych do zagospodarowania leśnego w oparciu o specyjalne urządzenia (w rezerwacji "Sulibski las" i "Sulibski Dąb")
- obszary wód powierzchniowych w tym stawek, kępek itp.