

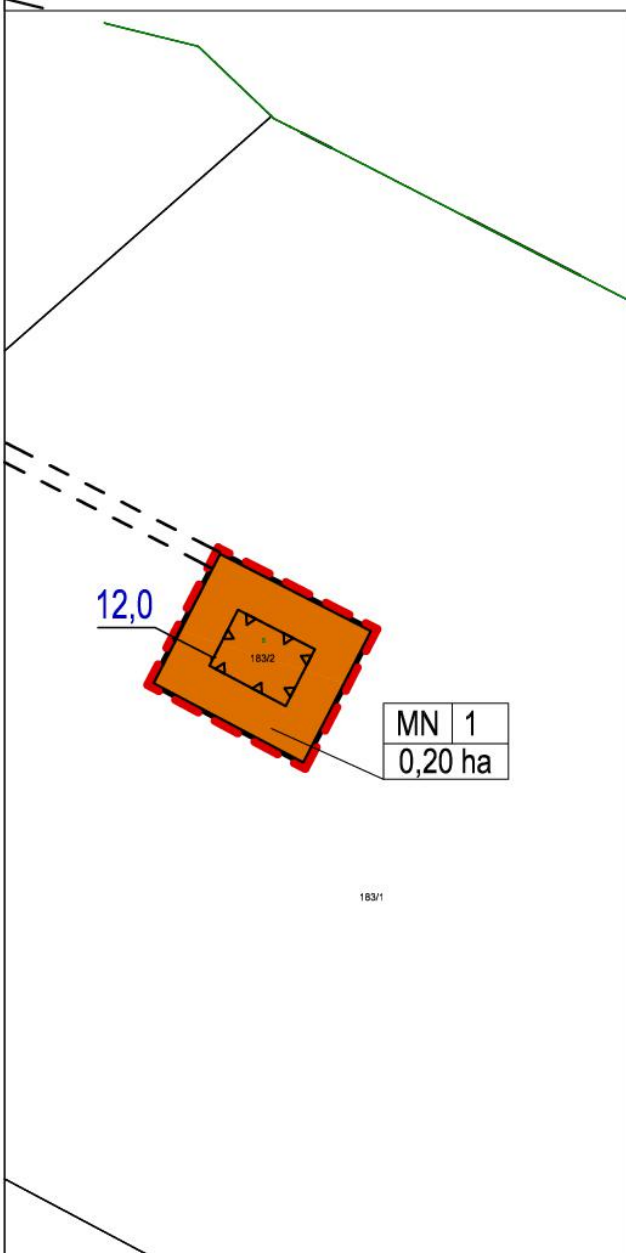
MIEJSCOWY PLAN ZAGOSPODAROWANIA PRZESTRZENNEGO
GMINY ŻABIA WOLA OBEJMUJĄCY DZIAŁKĘ O NR EW. 183/2
POŁOŻONĄ W MIEJSCOWOŚCI MUSUŁY

Załącznik Nr 1 do Uchwały nr
Rady Gminy Żabia Wola z dnia






RYSUNEK PLANU

SKALA 1 : 2000
1 cm - 20 m



20 10 0 50



OZNACZENIA BĘDĄCE USTALENIAMI PLANU:

-  GRANICA OBSZARU OBJĘTEGO PLANEM
-  LINIA ROZGRANICZAJĄCA TERENY O RÓŻNYM PRZEZNACZENIEM LUB RÓŻNYCH ZASADACH ZAGOSPODAROWANIA
-  NIEPRZEKRACZALNA LINIA ZABUDOWY
-  WYMIAROWANIE
-  TERENY ZABUDOWY MIESZKANIOWEJ JEDNORODZINNEJ



OZNACZENIA NIEBĘDĄCE USTALENIAMI PLANU:

-  SŁUŻEBNOŚĆ PRZEJŚCIA I DOJAZDU DO DZIAŁKI NR EW. 183/2
-  ORIENTACYJNA POWIERZCHNIA TERENU

WYRYS ZE STUDIUM UWARUNKOWAŃ I KIERUNKÓW ZAGOSPODAROWANIA PRZESTRZENNEGO GMINY ŻABIA WOLA

SKALA 1: 10 000



-  GRANICA OBSZARU OBJĘTEGO PLANEM
-  OBSZARY LASÓW PRZEZNACZONE DO ZAGOSPODAROWANIA LEŚNEGO W OPRACIU O OPERATY URZĄDZENIOWE LASU ORAZ PLANY OCHRONY REZERWATÓW