

UCHWAŁA Nr 27/VII/2019
RADY GMINY ŻABIA WOLA
z dnia 27 marca 2019 r.

w sprawie zaliczenia dróg do kategorii dróg gminnych oraz ustalenia ich przebiegu

Na podstawie art. 18 ust. 2 pkt. 15 ustawy z dnia 8 marca 1990r. *o samorządzie gminnym* (t.j. Dz. U. z 2018 r. poz. 2500) oraz art. 7 ust. 2 ustawy z dnia 21 marca 1985 r. *o drogach publicznych* (t.j. Dz. U. z 2018 r. poz. 2068), po zasięgnięciu opinii Powiatu Grodzkiego Rada Gminy Żabia Wola uchwala, co następuje:

§ 1. 1. Zalicza się do kategorii dróg gminnych następujące drogi o znaczeniu lokalnym niezaliczone do innych kategorii, stanowiące uzupełnienie sieci dróg służących miejscowym potrzebom:

- 1) ul. Brzozowa relacji Józefina - Huta Żabiowska - Wycinki Osowskie;
- 2) ul. Magnolii w miejscowości Wycinki Osowskie;
- 3) ul. Motylkowa w miejscowości Wycinki Osowskie;
- 4) ul. Zagrodowa w miejscowości Oddział;
- 5) ul. Objazdowa w miejscowości Siostrzeń;
- 6) ul. Objazdowa w miejscowości Władysławów;
- 7) ul. Strażacka relacji Bartoszkówka – Skuły;
- 8) ul. Polna w miejscowości Żelechów;
- 9) ul. Karolkowa w miejscowości Żelechów;
- 10) ul. Ziółowa w miejscowości Jastrzębnik;
- 11) ul. Mazowieckie Pola relacji Jastrzębnik – Żelechów.

2. Szczegółowe dane na temat działek drogowych należących w dniu podjęcia niniejszej uchwały do przedmiotowych dróg znajdują się w załączniku nr 1 do niniejszej Uchwały.

3. Przebieg dróg będących przedmiotem niniejszej Uchwały został oznaczony zielonym kolorem na mapach stanowiących załączniki graficzne nr 2, nr 3, nr 4, nr 5, nr 6, nr 7, nr 8, nr 9, nr 10, nr 11, nr 12 do niniejszej Uchwały.

§ 2. Wykonanie uchwały powierza się Wójtowi Gminy Żabia Wola.

§ 3. Uchwała wchodzi w życie po upływie 14 dni od dnia ogłoszenia w Dzienniku Urzędowym Województwa Mazowieckiego.

PRZEWODNICZĄCY RADY
Anna Filipowicz

UZASADNIENIE

Przedmiotowe drogi o znaczeniu lokalnym nie są zaliczone do innych kategorii. Stanowią uzupełniającą sieć dróg służących miejscowym potrzebom oraz łączą drogi kategorii gminnej i wojewódzkiej. W nieodległej perspektywie czasowej przewidywana jest poprawa warunków komunikacji poprzez sukcesywną przebudowę.

Załącznik Nr 1 do uchwały Nr 27/VII/2019

Rady Gminy Żabia Wola

z dnia 27 marca 2019 r.

ul. Brzozowa, Józefina - Huta Żabiowska - Wycinki Osowskie			
Lp.	Działka [nr ew.]	Obręb	Powierzchnia [ha]
1	103/3	0043 JÓZEFINA	0,03
2	98/2	0043 JÓZEFINA	0,03
3	65/21	0036 WYCINKI OSOWSKIE	0,21
4	98/1	0036 WYCINKI OSOWSKIE	0,4
5	370/1	0009 HUTA ŻABIOWOLSKA	0,0226
6	29	0036 WYCINKI OSOWSKIE	0,34
7	62/3	0036 WYCINKI OSOWSKIE	0,0121
8	63/6	0036 WYCINKI OSOWSKIE	0,0082
9	63/17	0036 WYCINKI OSOWSKIE	0,0051
10	57/4	0036 WYCINKI OSOWSKIE	0,0074
11	56/5	0036 WYCINKI OSOWSKIE	0,0103
12	57/3	0036 WYCINKI OSOWSKIE	0,0077
13	42/7	0036 WYCINKI OSOWSKIE	0,0021
14	109/1	0036 WYCINKI OSOWSKIE	0,0094
15	108/17	0036 WYCINKI OSOWSKIE	0,0391
16	108/20	0036 WYCINKI OSOWSKIE	0,0012
			1,1352

ul. Magnolii, Wycinki Osowskie			
Lp.	Działka [nr ew.]	Obręb	Powierzchnia [ha]
1	65/13	0036 WYCINKI OSOWSKIE	0,28
			0,28

ul. Motylkowa, Wycinki Osowskie			
Lp.	Działka [nr ew.]	Obręb	Powierzchnia [ha]
1	65/27	0036 WYCINKI OSOWSKIE	0,21
			0,21

ul. Zagrodowa, Oddział			
Lp.	Działka [nr ew.]	Obręb	Powierzchnia [ha]
1	157	0017 ODDZIAŁ	0,53
2	66/6	0017 ODDZIAŁ	0,0095
3	40/2	0017 ODDZIAŁ	0,0288
4	109/1	0017 ODDZIAŁ	0,04
			0,6083

ul. Objazdowa, Siestrzeń			
Lp.	Działka [nr ew.]	Obręb	Powierzchnia [ha]
1	100/2	0029 SIESTRZEŃ	0,4
			0,4

ul. Objazdowa, Władysławów			
Lp.	Działka [nr ew.]	Obręb	Powierzchnia [ha]
1	10/4	0035 WŁADYSŁAWÓW	0,064
2	18	0035 WŁADYSŁAWÓW	0,36
			0,424

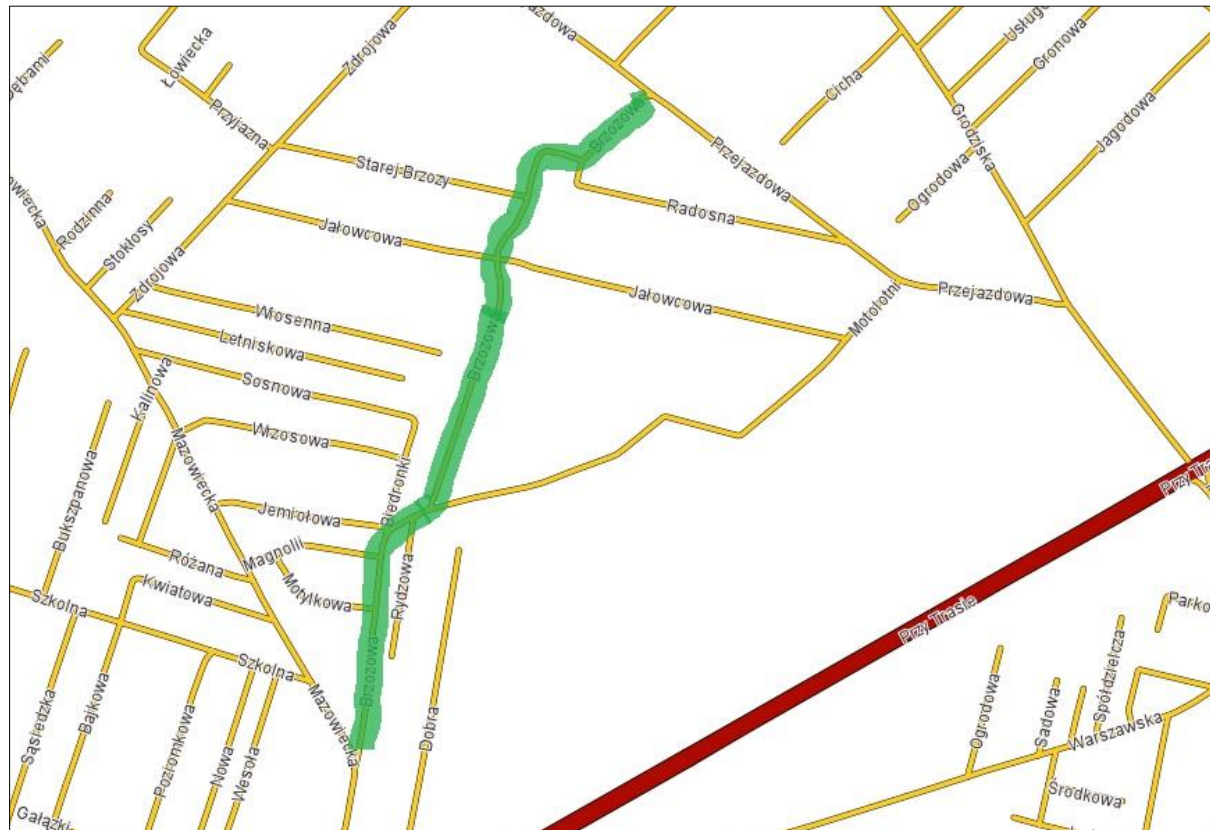
ul. Strażacka, Bartoszkówka - Skuły			
Lp.	Działka [nr ew.]	Obręb	Powierzchnia [ha]
1	81/2	0001 BARTOSZÓWKA	1,44
2	66/4	0001 BARTOSZÓWKA	0,04
3	85/7	0001 BARTOSZÓWKA	0,083
4	184	0030 SKUŁY	1,0879
			2,6509

ul. Polna, Żelechów			
Lp.	Działka [nr ew.]	Obręb	Powierzchnia [ha]
1	353	0040 ŻELECHÓW	0,62
2	367/2	0040 ŻELECHÓW	0,01
3	825/1	0040 ŻELECHÓW	0,0056
4	361/1	0040 ŻELECHÓW	0,0046
5	359/1	0040 ŻELECHÓW	0,0086
6	358/1	0040 ŻELECHÓW	0,0083
7	357/1	0040 ŻELECHÓW	0,0083
			0,6654

ul. Karolkowa, Żelechów			
Lp.	Działka [nr ew.]	Obręb	Powierzchnia [ha]
1	483	0040 ŻELECHÓW	1,05
2	482/5	0040 ŻELECHÓW	0,0071
3	504/1	0040 ŻELECHÓW	0,0051
4	503/1	0040 ŻELECHÓW	0,0051
5	482/8	0040 ŻELECHÓW	0,0596
6	492/1	0040 ŻELECHÓW	0,0109
7	484/27	0040 ŻELECHÓW	0,0056
			1,1434

Załącznik Nr 2 do uchwały Nr 27/VII/2019
Rady Gminy Żabia Wola
z dnia 27 marca 2019 r.

**Przebieg ul. Brzozowej relacji Józefina - Huta Żabiowska - Wycinki Osowskie
(od drogi powiatowej nr 1505W, ul. Mazowieckiej do drogi wewnętrznej ul. Przejazdowej)**

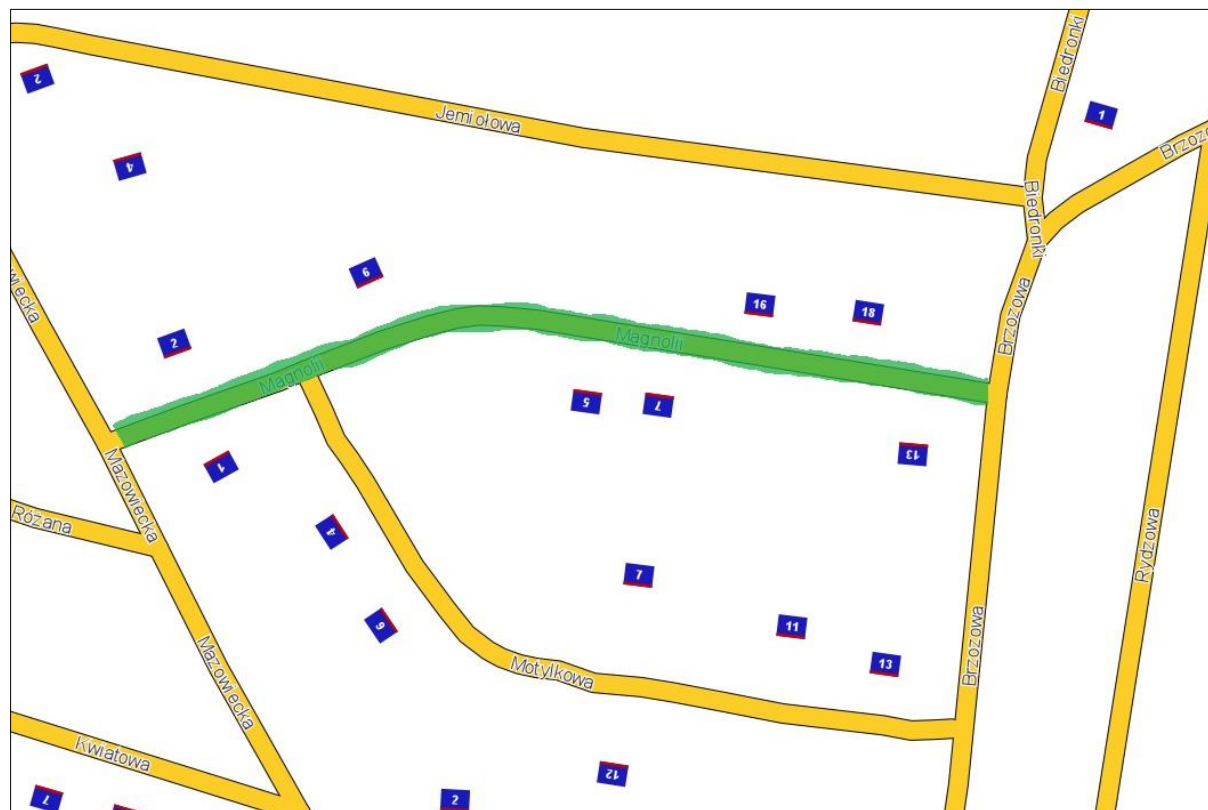


Załącznik Nr 3 do uchwały Nr 27/VII/2019

Rady Gminy Żabia Wola

z dnia 27 marca 2019 r.

Przebieg ul. Magnolii, Wycinki Osowskie
(od drogi powiatowej nr 1505W, ul. Mazowieckiej do drogi wewnętrznej ul. Brzozowej)

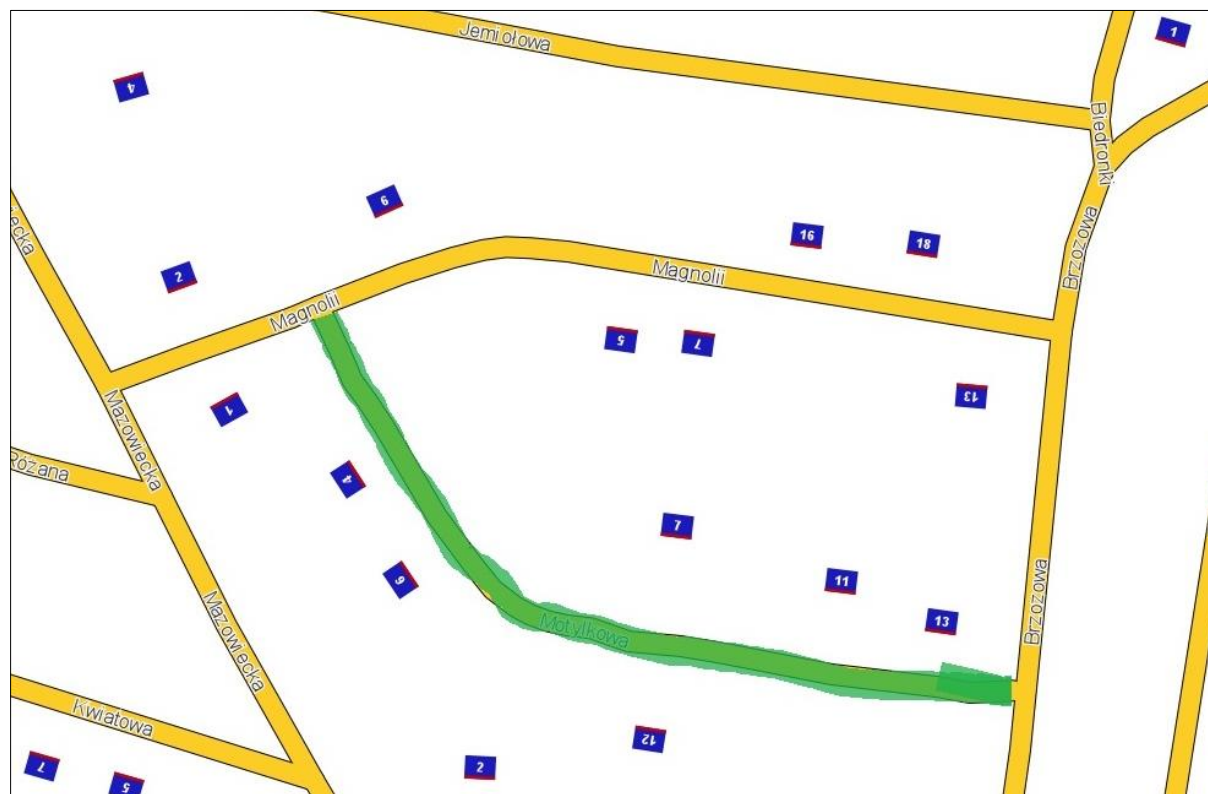


Załącznik Nr 4 do uchwały Nr 27/VII/2019

Rady Gminy Żabia Wola

z dnia 27 marca 2019 r.

**Przebieg ul. Motylkowej, Wycinki Osowskie
(od drogi wewnętrznej ul. Magnolii do drogi wewnętrznej ul. Brzozowej)**

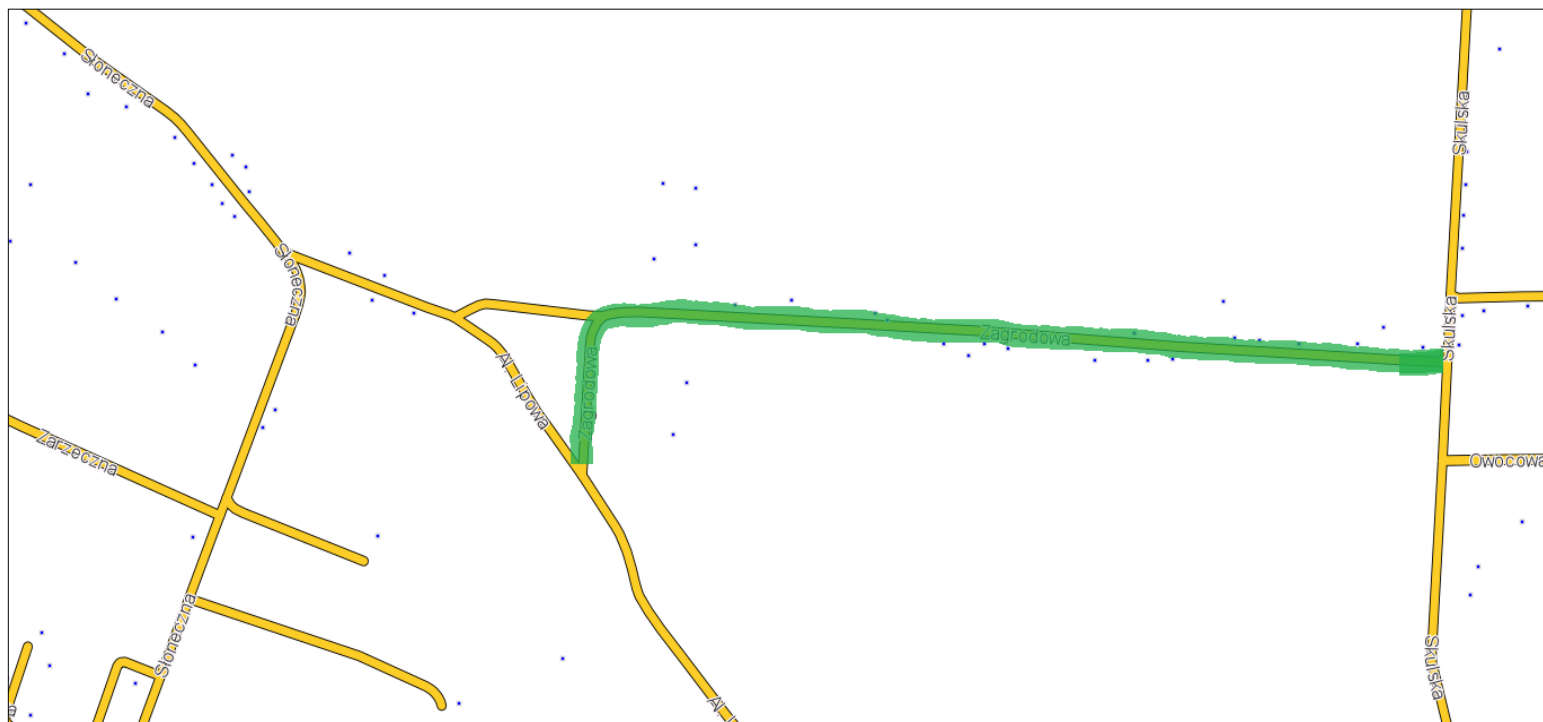


Załącznik Nr 5 do uchwały Nr 27/VII/2019

Rady Gminy Żabia Wola

z dnia 27 marca 2019 r.

**Przebieg ul. Zagrodowej w miejscowości Oddział
(od drogi powiatowej nr 1520W, ul. Skulska do drogi wewnętrznej ul. Aleja Lipowa)**

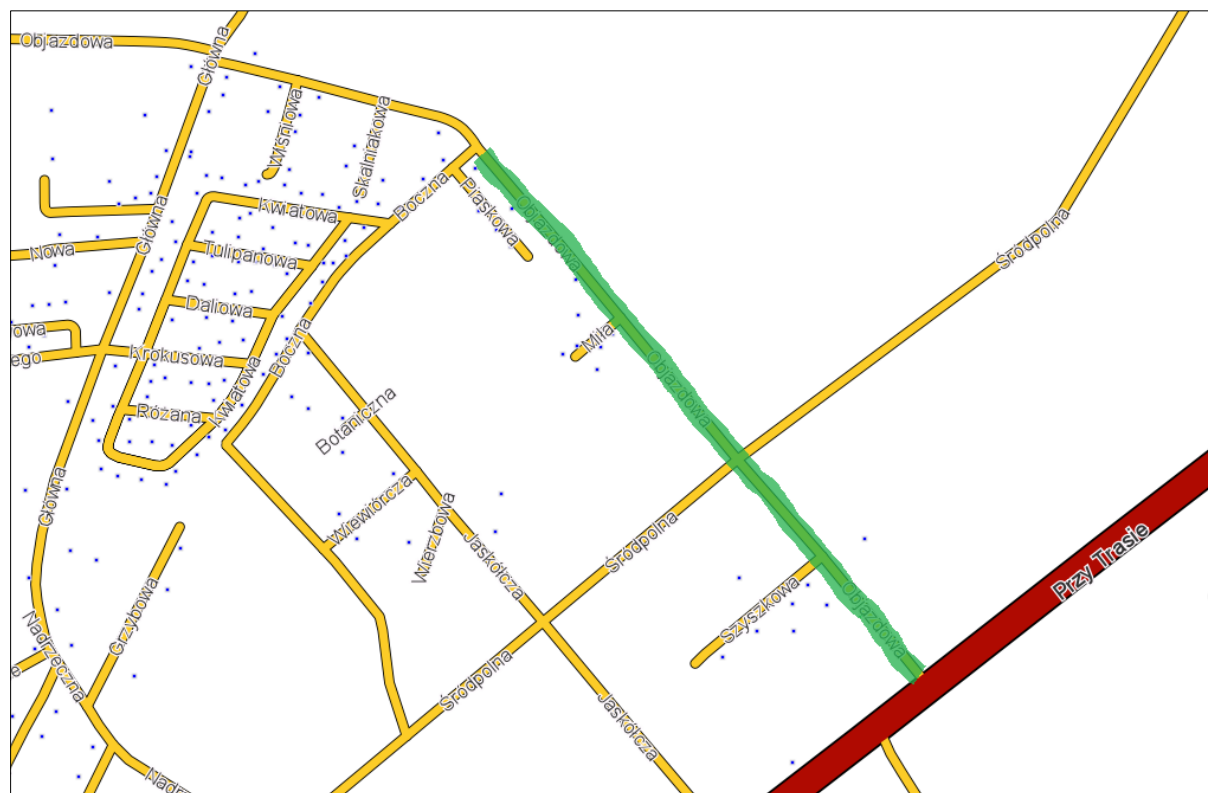


Załącznik Nr 6 do uchwały Nr 27/VII/2019

Rady Gminy Żabia Wola

z dnia 27 marca 2019 r.

**Przebieg ul. Objazdowej w miejscowości Sierstrzeń
(od Trasy S-8 do drogi gminnej ul. Przejazdowej)**



Załącznik Nr 7 do uchwały Nr 27/VII/2019

Rady Gminy Żabia Wola

z dnia 27 marca 2019 r.

**Przebieg ul. Objazdowej w miejscowości Władysławów
(od drogi gminnej ul. Głównej do drogi wewnętrznej ul. Sosnowej)**

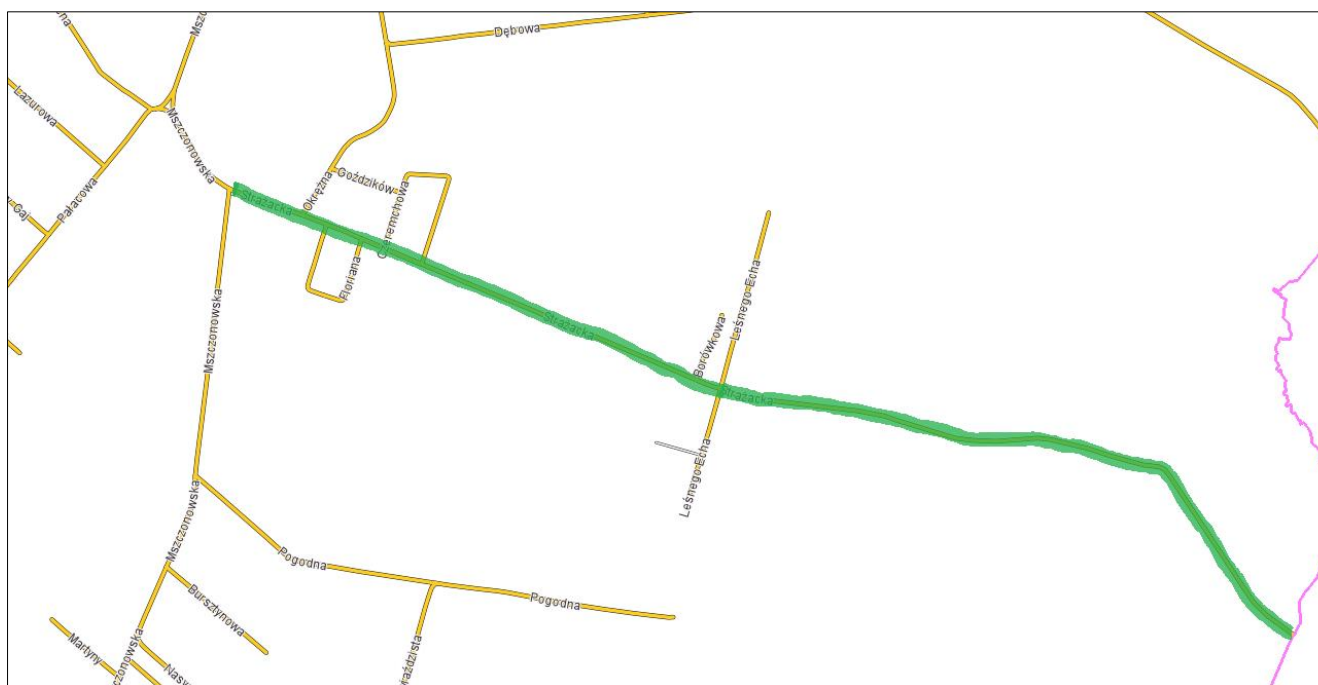


Załącznik Nr 8 do uchwały Nr 27/VII/2019

Rady Gminy Żabia Wola

z dnia 27 marca 2019 r.

**Przebieg ul. Strażackiej relacji Bartoszkówka – Skuły
(od drogi powiatowej nr 1521W ul. Mszczonowskiej do granicy Gminy Żabia Wola)**

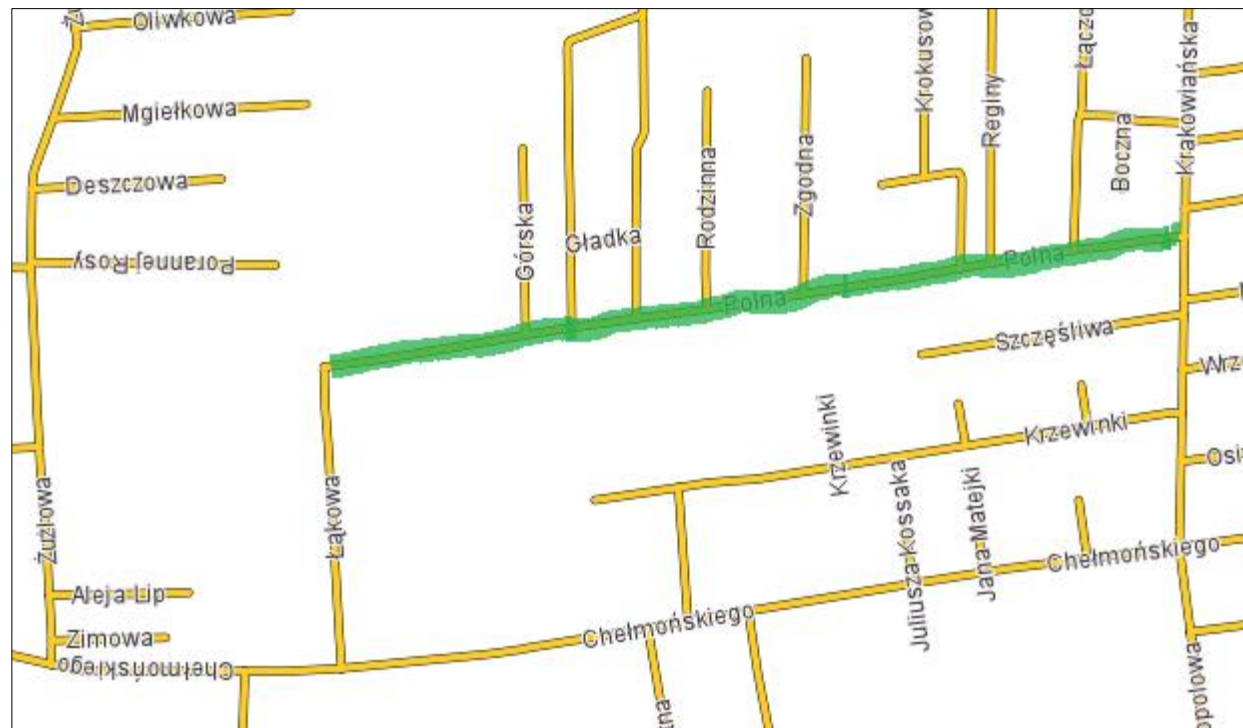


Załącznik Nr 9 do uchwały Nr 27/VII/2019

Rady Gminy Żabia Wola

z dnia 27 marca 2019 r.

**Przebieg ul. Polnej w miejscowości Żelechów
(od drogi gminnej ul. Krakowiańskiej do drogi wewnętrznej ul. Łąkowej)**

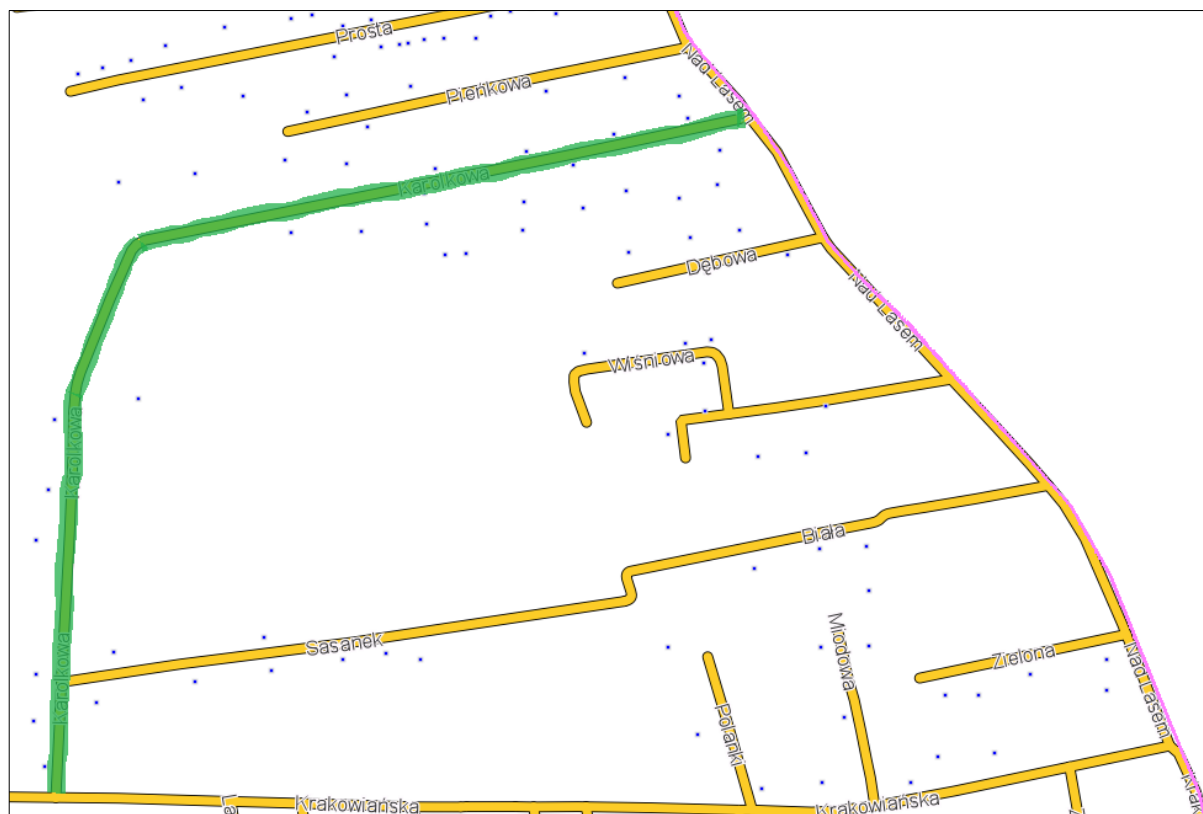


Załącznik Nr 10 do uchwały Nr 27/VII/2019

Rady Gminy Żabia Wola

z dnia 27 marca 2019 r.

**Przebieg ul. Karolkowej w miejscowości Żelechów
(od drogi gminnej ul. Krakowiańskiej do drogi wewnętrznej ul. Nad Lasem)**



Załącznik Nr 11 do uchwały Nr 27/VII/2019

Rady Gminy Żabia Wola

z dnia 27 marca 2019 r.

**Przebieg ul. Ziółowej w miejscowości Jastrzębnik
(od drogi gminnej ul. Jesionowej do drogi wewnętrznej ul. Rolniczej)**

