



**INSTYTUT GOSPODARKI SUROWCAMI MINERALNYMI I ENERGIA  
POLSKIEJ AKADEMII NAUK**  
**MINERAL AND ENERGY ECONOMY RESEARCH INSTITUTE,  
POLISH ACADEMY OF SCIENCES**


ul. J. Wybickiego 7

31-261 Kraków

BANK GOSPODARSTWA KRAJOWEGO  
36 11301150 0012 1266 6620 0001  
NIP: 675-000-19-00

e-mail: [centrum@min-pan.krakow.pl](mailto:centrum@min-pan.krakow.pl)  
www: <http://www.min-pan.krakow.pl>

Tel.: sekretariat (+48 12) 632 38 35  
centrala: (+48 12) 632 33 00  
fax: (+48 12) 632 35 24



Gmina Żabia Wola  
ul. Główna 3  
96-321 Żabia Wola

**PROGRAM**  
**USUWANIA WYROBÓW ZAWIERAJĄCYCH AZBEST**  
**Z TERENU GMINY ŻABIA WOLA**  
**WRAZ ZE SZCZEGÓŁOWĄ**  
**INWENTARYZACJĄ**

Kierownik zespołu autorskiego:  
dr inż. Beata Kłojzy-Karczmarczyk

Kraków – Żabia Wola, 2016

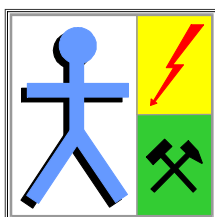
**Zamawiający:**

**Gmina Żabia Wola  
ul. Główna 3  
96-321 Żabia Wola**

**PROGRAM  
USUWANIA WYROBÓW ZAWIERAJĄCYCH AZBEST  
Z TERENU GMINY ŻABIA WOLA  
WRAZ ZE SZCZEGÓŁOWĄ  
INWENTARYZACJĄ**

**Wykonano zgodnie z umową  
nr ri.272.EK.5.216, nr rej. 15(C-2)16**

**Wykonawca:**



**Instytut Gospodarki Surowcami Mineralnymi i Energią  
Polskiej Akademii Nauk  
ul. Wybickiego 7  
31-261 Kraków**

**Pracownia Badań Środowiskowych i Gospodarki Odpadami  
tel. 12 633 58 69  
e-mail: [beatakk@min-pan.krakow.pl](mailto:beatakk@min-pan.krakow.pl)**

**Zespół autorski:  
dr inż. Beata Kłojzy-Karczmarczyk  
dr inż. Said Makoudi  
mgr inż. Janusz Mazurek  
mgr inż. Jarosław Staszczak  
tech. Jan Żółtek**

## Spis treści

<b>1. Informacje ogólne .....</b>	<b>4</b>
1.1. Wprowadzenie oraz podstawa opracowania .....	4
1.2. Charakterystyka ogólna gminy Żabia Wola .....	5
1.3. Charakterystyka azbestu i odpadów zawierających azbest .....	7
1.4. Zanieczyszczenie środowiska i wpływ azbestu na zdrowie człowieka.....	15
1.5. Podstawowe akty prawne.....	17
<b>2. Inwentaryzacja wyrobów zawierających azbest.....</b>	<b>22</b>
2.1. Podstawowe założenia.....	22
2.2. Inwentaryzacja wśród budynków będących własnością osób fizycznych (gospodarstw indywidualnych).....	26
2.3. Inwentaryzacja wśród obiektów należących do osób prawnych .....	32
2.3.1 Inwentaryzacja wśród obiektów będących we władaniu Jednostki Samorządu Terytorialnego .....	32
2.3.2. Inwentaryzacja obiektów należących do firm, przedsiębiorstw i innych instytucji .....	32
2.3.3. Inwentaryzacja obiektów MON.....	33
2.4. Zestawienie wyników inwentaryzacji .....	33
<b>3. Ocena jakościowa wyrobów zawierających azbest.....</b>	<b>36</b>
3.1. Ocena pilności usuwania zinwentaryzowanych wyrobów wśród osób fizycznych (gospodarstw indywidualnych).....	39
3.2. Ocena pilności usuwania zinwentaryzowanych wyrobów w obiektach należących do osób prawnych .....	40
3.2.1. Ocena pilności usuwania zinwentaryzowanych wyrobów w obiektach należących do JST .....	40
3.2.2 Ocena pilności usuwania zinwentaryzowanych wyrobów w obiektach należących do firm, przedsiębiorstw i innych instytucji .....	41
3.2.3. Ocena pilności usuwania zinwentaryzowanych wyrobów w obiektach należących do MON .....	42
3.3. Zestawienie jakościowe wyrobów zawierających azbest na obszarze gminy Żabia Wola .....	43
<b>4. Możliwości i sposoby usuwania wyrobów zawierających azbest.....</b>	<b>46</b>
4.1. Szkolenia i akcje informacyjno-edukacyjne.....	46
4.2. Warunki bezpieczeństwa przy usuwaniu wyrobów i odpadów zawierających azbest.....	49
<b>5. Unieszkodliwianie odpadów zawierających azbest .....</b>	<b>57</b>
5.1. Charakterystyka proponowanych składowisk odpadów zawierających azbest.....	58
5.2. Wykaz dostępnych składowisk przyjmujących odpady zawierające azbest .....	61
<b>6. Harmonogram usuwania wyrobów zawierających azbest.....</b>	<b>65</b>
6.1. Zadania wynikające z innych dokumentów.....	65
6.2. Wariantowość usuwania wyrobów zawierających azbest zlokalizowanych na terenie gminy .....	69
<b>7. Szacowane nakłady finansowe na realizację zadania.....</b>	<b>77</b>
7.1. Nakłady finansowe dla demontażu, transportu i składowania odpadów zawierających azbest .....	77
7.2. Sposoby i możliwości pozyskania środków finansowych .....	85
7.2.1. Instrumenty ogólnokrajowe.....	87
7.2.2. Instrumenty wojewódzkie .....	90
<b>8. Sposób monitoringu i oceny wdrażania programu .....</b>	<b>93</b>
8.1. Monitoring .....	93
8.2. Wskaźniki oceny wdrażania programu .....	94
<b>9, Podsumowanie.....</b>	<b>96</b>
Spis podstawowych wykorzystanych materiałów.....	101
Spis załączników.....	103

## 1. INFORMACJE OGÓLNE

### 1.1. WPROWADZENIE ORAZ PODSTAWA OPRACOWANIA

Opracowanie „Programu usuwania wyrobów zawierających azbest z terenu gminy Żabia Wola wraz ze szczegółową inwentaryzacją wykonano na podstawie umowy nr RI.272.EK.5.2016, nr rej. 15(C-2)16 zawartej pomiędzy Gminą Żabia Wola z siedzibą ul. Główna 3, 96-321 Żabia Wola, a Instytutem Gospodarki Surowcami Mineralnymi i Energią PAN, ul. Wybickiego 7, Kraków w dniu 21.03.2016 roku.

Opracowanie wykonano z uwzględnieniem wymogów obowiązujących aktów prawnych (na dzień rozpoczęcia umowy), w szczególności:

- Rozporządzenia Ministra Gospodarki, Pracy i Polityki Społecznej z dnia 2 kwietnia 2004 roku w sprawie sposobów i warunków bezpiecznego użytkowania i usuwania wyrobów zawierających azbest. (Dz. U. z 2004 r. Nr 71, poz. 649),
- Rozporządzenia Ministra Gospodarki z dnia 5 sierpnia 2010 zmieniającym rozporządzenie w sprawie sposobów i warunków bezpiecznego użytkowania i usuwania wyrobów zawierających azbest (Dz. U. z 2010 r. Nr 162, poz. 1089).
- Rozporządzenia Ministra Gospodarki z dnia 13 grudnia 2010 roku w sprawie wymagań w zakresie wykorzystywania wyrobów zawierających azbest oraz wykorzystywania i oczyszczania instalacji lub urządzeń, w których były lub są wykorzystywane wyroby zawierające azbest (Dz. U. z 2011 r. Nr 8, poz. 31).

W opracowaniu wykorzystano materiały udostępnione przez pracowników Referatu Planowania Przestrzennego, Ochrony Środowiska i Gospodarki Komunalnej Urzędu Gminy Żabia Wola. Program usuwania wyrobów zawierających azbest z terenu gminy Żabia Wola jest zgodny z przepisami prawnymi obowiązującymi w Polsce oraz Unii Europejskiej, a także z innymi dokumentami w przedmiotowym zakresie, m.in. z:

- Ustawą Prawo Ochrony Środowiska z dnia 27 kwietnia 2001r. (tekst jednolity, Dz. U. 2016, poz. 672),
- Ustawą o Odpadach z dnia 14 grudnia 2012r. (Dz. U. z 2013r., poz. 21 ze zm.),
- Programem usuwania wyrobów zawierających azbest stosowanych na terytorium Polski, 2002 r.,

- Programem Oczyszczania Kraju z Azbestu na lata 2009 – 2032,
- Wojewódzkim Planem Gospodarki Odpadami dla województwa mazowieckiego na lata 2016 - 2021 z uwzględnieniem lat 2022 – 2027,
- Programem usuwania wyrobów zawierających azbest z terenu Województwa Mazowieckiego.

Opracowanie Programu usuwania wyrobów zawierających azbest z terenu gminy Żabia Wola wraz ze szczegółową inwentaryzacją obejmuje:

1. Inwentaryzację wyrobów zawierających azbest na terenie gminy Żabia Wola wraz z oceną.
2. Zestawienie ilościowe i jakościowe materiałów zawierających azbest w układzie trzech stopni pilności.
3. Określenie możliwości i sposobu usuwania wyrobów zawierających azbest.
4. Sposoby oraz możliwości pozyskiwania środków finansowych przez osoby fizyczne oraz Gminę na realizację usuwania wyrobów zawierających azbest.
5. Harmonogram realizacji gminnego programu usuwania azbestu i wyrobów zawierających azbest.
6. Wskazówki edukacyjne z zakresu szkodliwości wyrobów zawierających azbest.

## 1.2. CHARAKTERYSTYKA OGÓLNA GMINY ŻABIA WOLA

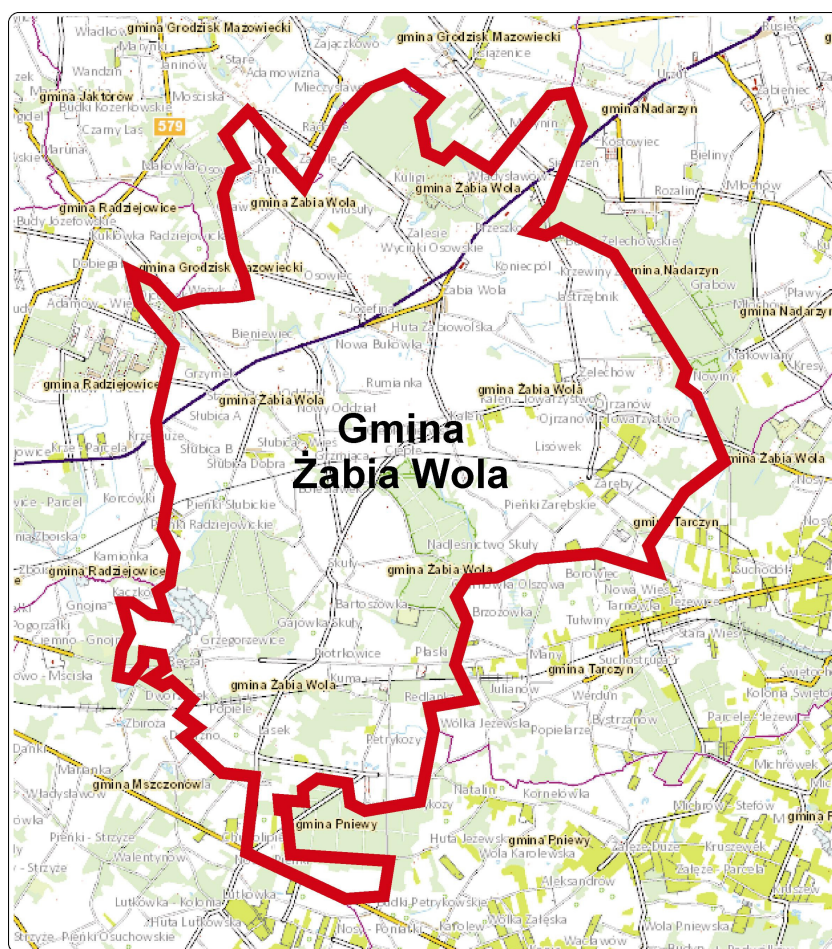
Gmina Żabia Wola jest gminą **wiejską**, do niedawna o charakterze **typowo rolniczym**, coraz szerzej pełni funkcję rejonu rekreacji i wypoczynku. Gmina **liczy ogółem 7859 mieszkańców** (stan na 31 grudnia 2015r.). Gmina położona jest w południowej części powiatu grodziskiego, na południowy zachód od Warszawy. Centrum administracyjne gminy położone jest w odległości ok. 30 km od Warszawy. Powierzchnia gminy obejmuje obszar 10561 ha. W skład Gminy wchodzi 32 sołectwa. Są to: Bartoszkówka, Bieniewiec, Bolesławek, Bukówka, Ciepłe, Grzegorzewice, Grzymek, Huta Żabiowska, Jastrzębnik, Kaleń, Kaleń-Towarzystwo, Lasek, Musuły, Oddział, Ojrzanów, Ojrzanów-Towarzystwo, Osowiec, Osowiec-Parcela, Petrykozy, Pieńki Słubickie, Pieńki Zarębskie, Piotrkowice, Siostrzeń, Skuły, Słubica A, Słubica B, Słubica-Wieś, Władysławów, Wycinki Osowskie, Zaręby, Żabia Wola, Żelechów.

Gmina Żabia Wola graniczy z gminą Grodzisk Mazowiecki od strony północnej, z gminą Nadarzyn od wschodu, z gminą Tarczyn od południowego wschodu, z gminami Pniewy i Mszczonów od południa, z gminą Radziejowice od zachodu.

Według podziału fizjograficznego Polski [Kondracki J. 1998] obszar gminy Żabia Wola należy do dwóch makroregionu: Nizina Środkowomazowiecka i Wzniesienia Południowomazowieckie, mezoregionów Równina Łowicko –Błońska i Wysoczyzna Rawska.

Gmina Żabia Wola w swych granicach występują dwa rezerваты przyrody. Są to: Skulskie Lasy i Skulskie Dęby. Gmina otoczona jest Obszarem Chronionego Krajobrazu Doliny Rzeki Jeziórki. W gminie indywidualną formą ochrony objęte jest 51 pomników przyrody.

W strukturze użytkowania powierzchni ziemi występują użytki rolne – 7013 ha, w tym grunty orne – 5353 ha, sady, które zajmują 393 ha, łąki – 364 ha, pastwiska – 903, łąki – 610,70 ha, lasy i grunty leśne – 1123 ha.



Źródło: <http://geoserwis.gdos.gov.pl/>

Rys 1. Mapa gminy Żabia Wola

### 1.3. CHARAKTERYSTYKA AZBESTU I ODPADÓW ZAWIERAJĄCYCH AZBEST

Z terminem „azbest” związane są wyrażenia pochodzenia greckiego i łacińskiego: asbeste, amiante, eternit (*aeternitate*).

**Asbeste** - termin ten pochodzi od greckiego słowa ἄσβεστος – *asbestos*, które znaczy „niezniszczalny”

**Amiante** - termin stosowany dziś w języku francuskim, pochodzi od łaciny *amiantus* zapożyczony od greckiego ἀμίαντος - amiantos nieskalany - niegniłny, jest pierwszym terminem wyrażającym cechy surowca związane z odpornością na ogień.

**Salamander** - według starożytnej tradycji greckiej włókna azbestu to sierść salamandry, stąd nazwa salamander dla azbestu [Vogel L., 2009].

**Eternit** - jest to logo firmy „Eternit”, pochodzące od łaciny *aeternitate* – wieczność. Termin ten, stosowany po raz pierwszy na początku XX wieku przez wynalazcę azbestocementu Ludwiga Hatscheka do określenia cech swojego wynalazku „*Fibrociment*” – fibrocement, kojarzy się obecnie z płytami azbestowo-cementowymi.

#### Azbest i jego właściwości

Termin AZBEST oznacza ogólną nazwę dla minerałów z grupy serpentynitów i amfiboli, związanych ze skałami metamorficznymi, występujących w postaci włóknistych skupień [Polański A., 1974]. Pojęcie azbest jest określeniem przemysłowym.

Azbest należy do włóknistych minerałów zbudowanych z różnorodnych związków krzemu, tlenu i metali (magnez, żelazo) charakteryzujący się dużą elastycznością włókien, odpornością na wysokie temperatury, znikomym przewodnictwem cieplnym i znikomą rozpuszczalnością w wodzie, odpornością na działanie kwasów i zasad. Stanowi przy tym naturalny składnik skorupy ziemskiej, występując we wszystkich częściach litosfery niezależnie od pochodzenia geologicznego.

Włókna azbestowe stanowią agregaty długich, cienkich i elastycznych włókien elementarnych (fibryle). Długość włókien azbestu jest różna i zależy od odmiany. Azbesty serpentynowe charakteryzują się większą długością włókien od azbestów amfibolowych.

Własności fizykochemiczne azbestu zmieniają się przy ogrzewaniu, na skutek dehydratacji. Ogrzewany w temperaturze powyżej 110 °C traci 2/3 zaadsorbowanej wody, w temperaturze 370 °C – całość wody i jest to proces odwracalny. W temperaturach wyższych hydratacja staje się nieodwracalna. Temperatura topnienia azbestu wynosi ok. 1500 °C.

Właściwości termoizolacyjne i dźwiękochłonne, wytrzymałość na rozciąganie, elastyczność, a także odporność niektórych odmian azbestu na działanie kwasów, alkaliów i wody morskiej czynią zeń surowiec o szerokim zastosowaniu w ponad tysiącu opisanych technologii [Szeszenia-Dąbrowska N., 2003].

**Tabela 1.1.** Odmiany azbestu

Odmiana	Odpowiednik mineralogiczny	Skład chemiczny
<b>Grupa serpentynu</b>		
Chryzotyl	Lizardyt, Antygoryt	$(\text{Mg}, \text{Fe}^{2+})_3[\text{Si}_2\text{O}_5](\text{OH})_2$
<b>Grupa amfiboli</b>		
Krokidolit	Riebeckit	$\text{Na}_2\text{Fe}_3^{2+}\text{Fe}_2^{3+}[\text{Si}_8\text{O}_{22}](\text{OH})_2$
Amosyt	Gruneryt	$(\text{Fe}^{2+}, \text{Mg})_7[\text{Si}_8\text{O}_{22}](\text{OH})_2$
Antofyllit	Antofyllit	$(\text{Mg}, \text{Fe}^{2+})_7[\text{Si}_8\text{O}_{22}](\text{OH})_2$
Aktynolit	Aktynolit	$\text{Ca}_2(\text{Fe}^{2+}\text{Mg})_5[\text{Si}_8\text{O}_{22}](\text{OH})_2$
Tremolit	Tremolit	$\text{Ca}_2\text{Mg}_5[\text{Si}_8\text{O}_{22}](\text{OH})_2$

Największe znaczenie przemysłowe ma azbest serpentynowy (chryzotylowy), tworzący w serpentynitach cienkie żyły, o giętkich włóknach około 0,1µm grubości. Jest on odporny na działanie wysokiej temperatury i czynników chemicznych, a także na ścieranie. Źle przewodzi ciepło. Azbest serpentynowy używany był do wyrobu niepalnych materiałów budowlanych (wyrobów azbestowo-cementowych, materiałów izolacyjnych, okładzin ciernych, tkanin i farb ogniotrwałych itp). Azbest amfibolowy jest znacznie mniej rozpowszechniony. Z uwagi na dużą kwasoodporność używany był w przemyśle chemicznym.

Azbest chryzotylowy jest wytrzymały, elastyczny, ognioodporny, źle przewodzi ciepło, elektryczność i dźwięk. Jest odporny na alkalia, ale rozkłada się w kwasie solnym. Azbest amfibolowy jest kruchy i odporny na działanie kwasów.

Najczęściej spotykanymi odmianami krystalograficznymi minerałów azbestu jest chryzotyl (minerał serpentynowy) oraz krokidolit i amosyt (minerały amfibolowe). Odmiany te różnią się między sobą barwą, gęstością, budową, a przede wszystkim zawartością procentową składników:  $\text{SiO}_2$ ,  $\text{Fe}_2\text{O}_3$ ,  $\text{FeO}$ ,  $\text{MgO}$ ,  $\text{CaO}$ ,  $\text{Na}_2\text{O}$ ,  $\text{N}_2\text{O}$ .



Azbest, z uwagi na swoje zalety, był szeroko stosowany do **produkcji budowlanych wyrobów azbestowych**, wśród których największe zainteresowanie miały płyty i rury azbestowo-cementowe. Płyty były szeroko stosowane jako pokrycia dachowe, a rury, stosunkowo niewielkie ilości, do wykonywania instalacji wodociągowych i kanalizacyjnych oraz jako przewody kominowe i zsypy w budynkach wielokondygnacyjnych. Polska Norma [PN-87 B-06612] podaje trzy rodzaje klasyfikacji wyrobów azbestowo-cementowych. Najbardziej adekwatny wydaje się być podział **wyrobów azbestowo-cementowych** w zależności od kształtu i przeznaczenia, wyróżniający następujące grupy:

- wyroby płytowe, w tym:
  - płyty płaskie ogólnego stosowania,
  - płytki dachowe,
  - płyty płaskie specjalnego stosowania,
  - płyty faliste,
  - kształtki,
- rury i elementy łączące,
- kształtki kanalizacyjne,
- kanały wentylacyjne,
- otuliny,
- wyroby i elementy architektoniczno-budowlane.

W zależności od ich gęstości objętościowej wyroby zawierające azbest oraz odpady azbestowe dzieli się na „miękkie” i „twarde”.

Materiały „miękkie” - łatwo pylące materiały zawierające azbest to materiały lub produkty (np. tekstylia azbestowe) charakteryzujące się dużym procentowym udziałem azbestu, niską odpornością mechaniczną i niską gęstością. Pod naciskiem między palcami podatne są na zgniatanie i łatwo uwalniają włókna azbestowe. Łatwo także ulegają uszkodzeniom, powodując wtedy znaczne emisje pyłu azbestowego do atmosfery. Grupa „miękkich” materiałów zawierających azbest obejmuje wyroby o gęstości objętościowej mniejszej od  $1000 \text{ kg/m}^3$ . Zawierają powyżej 20% azbestu. Wśród najczęściej stosowanych „miękkich” materiałów zawierających azbest można wyróżnić:

- materiały termoizolacyjne,
- natryski azbestowe,
- wata azbestowa,

- tektura azbestowa,
- wyroby tekstylne,
- zaprawy o niskiej gęstości (<1),
- szczeliwa plecione,
- filtry powietrza, gazów i cieczy.

Źródłem znaczących emisji pyłu są „miękkie” wyroby zawierające azbest stosowane wewnątrz pomieszczeń w postaci izolacji cieplnej, dodatków do materiałów wykończeniowych, farb i lakierów. Problem znacznych emisji wewnątrz pomieszczeń ma miejsce głównie w krajach wysoko uprzemysłowionych, gdzie na dużą skalę stosowano „miękkie” materiały zawierające azbest m.in. w budynkach użyteczności publicznej.

Materiały „twarde” - słabo pyłące to wyroby charakteryzujące się dużym stopniem zwięzłości włókien azbestu oraz dużym udziałem spoiwa, głównie cementowego. Są to takie materiały, których mechaniczna obróbka (rozbijanie, zrzucanie, cięcie, wiercenie otworów, szlifowanie i inne) powoduje zwiększoną emisję pyłu azbestowego do wdychanego powietrza, stwarzając niebezpieczeństwo dla zdrowia. Grupa „twardych” materiałów zawierających azbest obejmuje wyroby o gęstości objętościowej powyżej 1000 kg/m<sup>3</sup>, zawierające poniżej 20% azbestu. Wśród „twardych” materiałów zawierających azbest można wyróżnić:

- wyroby azbestowo-cementowe (płyty faliste, płaskie oraz płyty „caro”),
- wyroby winylowo-azbestowe,
- uszczelki płaskie,
- kleje, kity, szpachlówki i zaprawy cementowe o wysokiej gęstości,
- tarcze cierne

Do materiałów „twardych” – słabo pyłących zaliczane są między innymi powszechnie stosowane w Polsce w latach 70 - tych, faliste i płaskie płyty azbestowo-cementowe, wykorzystywane jako pokrycia dachowe w budynkach jednorodzinnych lub elewacje w budownictwie wielokondygnacyjnym. W znacznie mniejszym stopniu stosowane były rury azbestowo-cementowe w sieciach wodociągowych, kanalizacyjnych czy do budowy kominów i zsyków. Włókna azbestu w tych wyrobach, w postaci włókien chryzotyli (azbestu serpentynowego) – odmiana mniej szkodliwa od krokidolitu (azbestu amfibolowego) - są mocno związane spoiwem cementowym.

## Zastosowanie azbestu

Azbest jako minerał użytkowy jest znany od neolitu. Już wtedy stanowił dodatek do wyrobów ceramicznych. W starożytności, Grecy stosowali go do wyrobu knotów do lamp oliwnych. W XIX wieku azbest był stosowany do produkcji ogniotrwałych tkanin, a w XX wieku stał się surowcem powszechnie stosowanym w budownictwie. Od 1997 roku azbest został zakazany do przetwarzania i wykorzystania w większości krajów europejskich.

### Prehistoryczne zastosowanie

Począwszy od neolitu tj. ok. 4500 p.n.e. człowiek zachwycał się właściwościami „cudownych włókien”. Badania archeologiczne udowodniły, że włókna tego cudownego minerału były już wtedy stosowane do produkcji wyrobów ceramicznych w Europie i w Azji południowo-wschodniej [Vogel L., 2009].

### Starożytne zastosowanie

Strabon, grecki geograf, w „Geografii Uniwersalnej” donosił, że na wyspie Eubea w Grecji znajdowano skałę, którą można czesać i tkać. Z otrzymanej tkaniny wykonano obrusy i chusteczki, które czyszczono przez wrzucanie do ognia. W tym okresie azbest stosowano także do wyrobu knotów do lamp oliwnych [Perret V. - <http://www.amiante-info.ch>].

Rzymski geograf i przyrodnik Pliniusz Starszy, w I wieku n.e., opisując w „Historii Przyrodniczej” pochodzenie skały, donosił, że Grecy ją nazywali *asbestos*. *„Substancja ta pochodzi z pozbawionych deszczu i spalonych przez indyjskie słońce pustyń; tu, wśród strasznych gadów, uodparnia się, na działanie ognia; jest rzadka i trudna do tkania, gdyż jest krótka; jest w dodatku koloru rudego; ogień daje jej blasku bieli. Szczęśliwy znalazca sprzedaje ją drożej od najpiękniejszych pereł; Grecy nazywali ją **asbeste**, nazwa, która już wskazuje na jej właściwości (*asbestos* – niezniszczalny)* [Perret V. <http://www.amiante-info.ch>]. Pliniusz Starszy, w „Historii Przyrodniczej” pisze dalej, że *„wynaleziono lniane płótno zwane „linum vivum” „żywy len, którego płomień nie niszczy”; widzieliśmy jak rzucane do paleniska jadalni obrusy czyściły się, a po wyjęciu z ognia stały się bielsze aniżeli prane w wodzie. Z owego materiału wykonuje się także całuny królewskie, które oddzielają prochy od popiołu ogniska”*. [Perret V. <http://www.amiante-info.ch>].

### Współczesne zastosowanie

Współcześnie, azbest miał bardzo szerokie zastosowanie w różnego rodzaju technologiach przemysłowych, budownictwie, energetyce, transporcie. W Polsce największe ilości azbestu zużywano w różnych procesach produkcyjnych w latach 70-tych ubiegłego stulecia.

W latach 20-tych XIX wieku, początkowo we Włoszech, następnie w całej Europie i na całym świecie, azbest znalazł zastosowanie w postaci ogniotrwałych ubrań dla strażaków. Tkaniny azbestowe znalazły również zastosowanie w przemyśle włókienniczym do konfekcji ogniotrwałej odzieży. Następnie, w okresie rozkwitu produkcji silników parowych, azbest znalazł zastosowanie w przemyśle stoczniowym, gdzie początkowo wykorzystywano wyroby azbestowe w silnikach statków, a następnie także jako natryski azbestowe i materiały termoizolacyjne.

Na początku XX wieku inżynier austriacki Ludwik Hatschek, na podstawie właściwości azbestu i cementu opracował we Francji technologię azbestocementu. Okazało się, że wynalazek posiada bardzo dobre właściwości fizyczne i chemiczne. Wyprodukowana z takiej mieszaniny płyta azbestowo-cementowa jest lekka, niepalna i odporna na działanie kwasów. Stanowiła, zatem znakomity materiał budowlany na pokrycie dachowe i ocieplenie elewacji budynków [Crocq B., 1998].

W Polsce, azbest był stosowany w budownictwie głównie do produkcji płyt azbestowo-cementowych jako pokrycia dachowe i ocieplania elewacji budynków; w mniejszym stopniu stosowano azbest do produkcji rur azbestowo-cementowych (wysokociśnieniowe, kanalizacyjne, przewody wentylacyjne). Azbest rzadko był stosowany wewnątrz budynków jako natryski azbestowe bądź materiał termoizolacyjny.

W krajach zachodnich powszechnie stosowano natryski azbestowe wewnątrz budynków na konstrukcje stalowe jako ognioochronna osłona zabezpieczająca stalowe konstrukcje budynków (wieżowców). W tych krajach, w latach 70-tych stosowano także włókna azbestu jako dodatek do materiałów wykończeniowych w budynkach użyteczności publicznej.

W Polsce takie zastosowanie jest rzadko spotykane. Za tym przemawiają dane zawarte w „Programie usuwania azbestu i wyrobów zawierających azbest stosowanych na terytorium Polski”. Według „Programu...” na terenie kraju znajdowało się ok. 15,5 mln Mg wyrobów zawierających azbest, w tym 14,9 Mg płyt azbestowo-cementowych i 0,6 mln Mg rur i innych wyrobów azbestowo-cementowych. W „Programie” nie zidentyfikowano jednak ilości

wyrobów zawierających azbest znajdujących się w obiektach przemysłowych i infrastrukturalnych.

Jak donosi literatura [Brzozowski A., Obmiński A., 2004], w polskim budownictwie przemysłowym stosowano w latach 1970-1980 miękkie łatwo pyłące materiały zawierające azbest w postaci tynków i natrysków w celach ognioochronnych w konstrukcjach stalowych i drewnianych obiektów wymagających szczególnej ochrony przeciwpożarowej.

Poza powszechnym wykorzystaniem w budownictwie, azbest znalazł w praktyce szerokie zastosowanie. Azbest był stosowany do produkcji różnorodnych artykułów codziennego użytku: papier bibułowy, kartony, „siatki azbestowe” do kuchenek gazowych, tostery, kurtyny teatralne, tkaniny ognioodporne, koce gaśnicze, itp.

Azbest znalazł także zastosowanie w energetyce, w przemyśle chemicznym, spożywczym, motoryzacyjnym, hutniczym i stoczniowym.

**W przemyśle energetycznym** materiały zawierające azbest stosowano w elektrociepłowniach i elektrowniach w kominach (sznur azbestowy), chłodniach (płyty azbestowo-cementowe), zraszalnikach (sznur azbestowy) oraz w sieciach ciepłowniczych (osłona termoizolacyjna) [Kuzio S., IGO]

**W przemyśle motoryzacyjnym** włókna azbestu znalazły zastosowanie jako materiał termoizolacyjny w silnikach pojazdów mechanicznych, w różnorodnych elektrycznych urządzeniach grzewczych. Włókna azbestu wykorzystywano także w produkcji różnorodnych uszczelek, okładzin do sprzęgieł i hamulców stosowanych w miejscach wymagających zwiększonej odporności na wysoką temperaturę. Azbest był powszechnie stosowany w kolejnictwie, w lotnictwie i w przemyśle stoczniowym [<http://www.pip.gov.pl/html/pl/doc/>].

**W przemyśle chemicznym** azbest wykorzystano m.in. w procesach produkcji chloru [Kuzio S. IGO] oraz w hutach szkła do wałów z azbestu chryzotylowego stosowanych do ciągnięcia szkła.

### **Powstawanie odpadów zawierających azbest**

Ustawa z dnia 19 czerwca 1997 roku o zakazie stosowania wyrobów zawierających azbest (t.j. Dz. U. z 2004 r. Nr 3, poz. 20 ze zm.) praktycznie zamknęła okres stosowania wyrobów zawierających azbest w Polsce. Pozostaje natomiast problem sukcesywnego

usuwania zużytych wyrobów, w sposób niezagrażający zdrowiu ludzi i zanieczyszczeniu środowiska. Zgodnie z wymienioną ustawą, produkcja płyt została zakończona w 1998 roku.

Powołując się na Program Oczyszczania Kraju z Azbestu na lata 2009 – 2032, na terenie kraju w 2008 roku znajdowało się jeszcze w użytkowaniu ok. 14,5 mln Mg wyrobów zawierających azbest. W „Programie...” nie zidentyfikowano ilości wyrobów zawierających azbest znajdujących się w obiektach przemysłowych i infrastrukturalnych. **W najbliższych latach wyroby te będą sukcesywnie usuwane, stając się wtedy odpadem niebezpiecznym** [Ministerstwo Gospodarki, 2009]. Zgodnie z obowiązującą klasyfikacją odpadów, stanowiącą załącznik do Rozporządzenia Ministra Środowiska z dnia 9 grudnia 2014 r. w sprawie katalogu odpadów (Dz. U. z 2014 r., poz. 1923) odpady azbestowe wymienione są w następujących grupach odpadów:

<b>06</b>	<b>Odpady z produkcji, przygotowania, obrotu i stosowania produktów przemysłu chemii nieorganicznej,</b>
06 07 01*	Odpady azbestowe z elektrolizy
06 13 04*	Odpady z przetwarzania azbestu
<b>10</b>	<b>Odpady z procesów termicznych,</b>
10 11 81*	Odpady zawierające azbest
10 13 09*	Odpady zawierające azbest z produkcji elementów cementowo-azbestowych
<b>15</b>	<b>Odpady opakowaniowe; sorbenty, tkaniny do wycierania, materiały filtracyjne i ubrania ochronne nieujęte w innych grupach,</b>
15 01 11*	Opakowania z metali zawierające niebezpieczne porowate elementy wzmocnienia konstrukcyjnego (np. azbest), włącznie z pustymi pojemnikami ciśnieniowymi
<b>16</b>	<b>Odpady nieujęte w innych grupach,</b>
16 01 11*	Okładziny hamulcowe zawierające azbest
16 02 12*	Zużyte urządzenia zawierające wolny azbest
<b>17</b>	<b>Odpady z budowy, remontów i demontażu obiektów budowlanych oraz infrastruktury drogowej (włączając glebę i ziemię z terenów zanieczyszczonych)</b>
17 06 01*	Materiały izolacyjne zawierające azbest
17 06 05*	Materiały budowlane zawierające azbest

#### **1.4. ZANIECZYSZCZENIE ŚRODOWISKA I WPŁYW AZBESTU NA ZDROWIE CZŁOWIEKA**

Azbest jest nazwą przemysłową grupy minerałów włóknistych, które pod względem chemicznym są uwodnionymi krzemianami magnezu, żelaza, wapnia i sodu. Chorobotwórcze działanie azbestu następuje w wyniku wdychania włókien zawieszonych w powietrzu. Dopóki włókna nie są uwalniane do powietrza i nie występuje ich wdychanie, wyroby z udziałem azbestu nie stanowią zagrożenia dla zdrowia. Na występowanie i typ patologii wpływa rodzaj azbestu, wymiary tworzących go włókien i ich stężenie oraz czas trwania narażenia.

Ze względu na swoje właściwości i niezniszczalność, azbest wprowadzony do środowiska utrzymuje się w nim przez czas nieokreślony. Oznacza to trwały charakter zanieczyszczenia lub skażenia poszczególnych komponentów środowiska. Zanieczyszczenie lub skażenie środowiska przyrodniczego azbestem oznacza:

- skażenie powietrza pyłami azbestowymi, zwłaszcza najbardziej niebezpieczną dla człowieka frakcją respirabilną, tj. włókna o długości powyżej 5 mikrometrów o maksymalnej średnicy 3 mikrometrów i o stosunku długości włókna do jego grubości nie jest mniejszy niż 3 do 1.
- skażenie gleb, które powoduje reemisję pyłów azbestu.

Dla stężeń azbestu w powietrzu podane są najwyższe dopuszczalne stężenia (NDS), wyrażone zarówno liczbą włókien azbestu w  $1\text{cm}^3$ , jak i ilością pyłu całkowitego w  $\text{mg}/\text{m}^3$ . W przypadku koncentracji azbestu w glebach brak jest światowych, europejskich i krajowych kryteriów ustalających dopuszczalne poziomy zanieczyszczenia. Zanieczyszczenie gruntu lub gleb azbestem jest jednak zagadnieniem istotnym, gdyż powoduje jego reemisję do środowiska. W pracy Obmińskiego [2000] podano, na podstawie własnych badań, że stężenia niezwiązanego azbestu przekraczające 0,02% wymagają rekultywacji, z racji reemisji pyłów. W celu wyeliminowania reemisji azbestu konieczne jest przeprowadzanie odpowiednich zabiegów ograniczających pylenie [Dyczek, 2000; Obmiński, 2000].

W ostatnich latach, zarówno w Polsce jak i na świecie, jednoznacznie zabroniono stosowania wyrobów zawierających azbest. Natomiast od początku XX wieku do lat osiemdziesiątych, azbest był szeroko stosowany w materiałach izolacyjnych i ściernych, głównie w budownictwie komunalnym i przemysłowym. Obecnie każde działanie związane

z demontażem wyrobów zawierających azbest jest związane z powstawaniem odpadów zaliczanych, z uwagi na obecność azbestu, do grupy odpadów niebezpiecznych.

Zagrożenie azbestem dla człowieka jest wynikiem wprowadzenia go poprzez drogi oddechowe, przy czym stopień zagrożenia zależy od rodzaju pyłu, wielkości i gęstości włókna i czasu oddziaływania. Im mniejsze i krótsze są włókna, tym są one bardziej odpowiedzialne za wywołanie zmian chorobowych o charakterze rakowym. Włókna mniejsze są wdychane, a większe osiadają we wcześniejszych odcinkach dróg oddechowych i nie docierają do pęcherzyków płucnych. Istniejące dowody epidemiologiczne pozwalają stwierdzić, że wszystkie typy azbestu powodują raka płuc [Szeszenia-Dąbrowska N., Siuta J.,1998]. Najbardziej zagraża zdrowiu azbest niebieski (krokidolit) zawierający około 16% włókien respirabilnych, to znaczy takich, które mogą występować w trwałej postaci w powietrzu i przedostawać się z wdychanym powietrzem do pęcherzyków płucnych.

W efekcie oddziaływania pyłów azbestowych stwierdzono możliwość występowania takich schorzeń jak: pylica azbestowa, rak płuc oraz azbestoza. Doniesienia kliniczne i epidemiologiczne sugerują, że inne nowotwory: krtani, żołądka i jelit, trzustki, jajnika oraz chłoniaków mogą być związane z obecnością pyłu azbestowego w powietrzu wdychanym [Szeszenia-Dąbrowska N., Siuta J.,1998].

Wyróżnia się trzy typy ekspozycji na pył azbestowy: ekspozycję zawodową, parazawodową i środowiskową. Różnią się one w sposób istotny wielkością stężeń, ich rozmiarami, długością trwania narażenia, a co za tym idzie skutkami dla zdrowia i wielkością ryzyka występowania określonych nowotworów złośliwych.

Przeprowadzone w Stanach Zjednoczonych i Kanadzie badania nie dostarczyły dowodów zwiększonego ryzyka występowania nowotworów związanych ze spożywaniem pokarmów i wody zanieczyszczonej azbestem. Tak więc azbest jest nieszkodliwy, o ile jest on izolowany od atmosfery. Zagrożeniem dla człowieka jest forma azbestu wdychana z powietrzem atmosferycznym.

Istnieje realne zagrożenie skażeniem środowiska pyłem azbestu, pochodzącym z tak zwanych „dzikich wysypisk odpadów” – szczególnie w lasach i odkrytych wyrobiskach. Ponadto występuje pylenie – w coraz większym stopniu – z uszkodzonych powierzchni płyt na dachach i elewacjach budynków. Poważny niepokój może budzić fakt, że usuwanie obecnie z dachów i elewacji wyrobów zawierających azbest przez przypadkowe i nieprofesjonalne firmy, zwiększa tylko zagrożenie pyłem azbestowym dla mieszkańców.



## 1.5. PODSTAWOWE AKTY PRAWNE

Zgodnie z **Rozporządzeniem Ministra Środowiska** z dnia 9 grudnia 2014 r. w sprawie katalogu odpadów (Dz. U. z 2014r., poz. 1923) materiały zawierające azbest należą do grupy odpadów niebezpiecznych. Odpadem stają się wyroby zawierające azbest usunięte z miejsca ich wykorzystania. Na podstawie dostępnej literatury 30 lat użytkowania szarej, niemalowanej płyty dachowej zawierającej azbest oraz malowanej płyty elewacyjnej zawierającej azbest, stanowi graniczny okres ich bezpiecznego użytkowania. Najczęściej powstające odpady należą do dwóch grup:

Grupy 17 06 01\* - materiały izolacyjne zawierające azbest

Grupy 17 06 05\* - materiały budowlane zawierające azbest

### **PRZEGLĄD PODSTAWOWYCH USTAW I ROZPORZĄDZEŃ DOTYCZĄCYCH BEZPIECZNEGO POSTĘPOWANIA I OCHRONY PRZED AZBESTEM I MATERIAŁAMI ZAWIERAJĄCYMI AZBEST**

**Ustawa z dnia 19 czerwca 1997 roku o zakazie stosowania wyrobów zawierających azbest** (tekst jednolity z dnia 18 grudnia 2003 r., Dz. U. z 2004r. Nr 3, poz. 20 ze zm.). Ustawa informuje o zakazach wprowadzania na polski obszar celny wyrobów zawierających azbest, zakazie produkcji wyrobów zawierających azbest oraz o zakazie obrotu azbestem i wyrobami zawierającymi azbest.

**Ustawa z dnia 27 kwietnia 2001 roku Prawo ochrony środowiska** (t.j. Dz.U. z 2013r., poz. 1232 ze zm.). Ustawa określa zasady ochrony środowiska oraz warunki korzystania z jego zasobów, z uwzględnieniem wymagań zasad zrównoważonego rozwoju. Ustawa ustaliła m.in. obowiązek składania przez wójtów, burmistrzów i prezydentów miast, a także osoby prawne stosownych informacji o rodzaju, ilości i miejscach występowania substancji stwarzających szczególne zagrożenie dla środowiska.

**Ustawa o odpadach z dnia 14 grudnia 2012 roku** (Dz. U. z 2013r., poz. 21 ze zm.). Ustawa określa środki służące ochronie środowiska, życia i zdrowia ludzi zapobiegające i zmniejszające negatywne wpływ na środowisko oraz zdrowie ludzi wynikający z wytwarzania odpadów i gospodarowania nimi oraz ograniczające ogólne skutki użytkowania zasobów i poprawiające efektywność takiego użytkowania. Ustawa określa także zasady ogólne gospodarki odpadami, plany gospodarki odpadami, uprawnienia wymagane do gospodarowania odpadami oraz prowadzenie rejestru, zasady prowadzenia rejestrów podmiotów wprowadzających produkty, produkty w opakowaniach i gospodarujących odpadami, jak również zasady prowadzenia ewidencji odpadów. Ustawa wprowadza nowe definicje, takie jak: sprzedawca odpadów (dealer), pośrednik w obrocie odpadami (broker) i zapobieganie powstawaniu odpadów. Niektóre dotychczasowe definicje (np. odzysku, recyklingu) zostały zmienione. Ponadto na mocy ustawy tworzy się Bazę danych o produktach i opakowaniach oraz o gospodarce odpadami (tzw. BDO), która zastąpi obecną bazę – Zintegrowany System Odpadowy.

**Ustawa Ministra Zdrowia z dnia 25 lutego 2011 roku o substancjach chemicznych i ich mieszaninach**, (Dz. U. z 2011r. Nr 63, poz. 322 ze zm.) Ustawa uchyliła Rozporządzenie Ministra Zdrowia z dnia 1 grudnia 2004 r. w sprawie substancji, preparatów, czynników lub procesów technologicznych o działaniu rakotwórczym lub mutagennym w środowisku pracy .

**Ustawa z dnia 19 sierpnia 2011 roku o przewozie towarów niebezpiecznych**. (Dz. U. z 2011r. Nr 227, poz. 1367 ze zm.). Ustawa określa zasady prowadzenia działalności w zakresie krajowego i międzynarodowego przewozu drogowego, kolejną i żegluga śródlądową towarów niebezpiecznych oraz organy i jednostki realizujące zadania związane z tym przewozem. Ustawa obowiązuje od 1 stycznia 2012 roku.

**Zarządzenie Ministra Zdrowia i Opieki Społecznej z dnia 12 marca 1996 roku w sprawie dopuszczalnych stężeń i natężeń czynników szkodliwych dla zdrowia, wydzielanych przez materiały budowlane, urządzenia i elementy wyposażenia w pomieszczeniach przeznaczonych na pobyt ludzi** (M.P. z 1996r. Nr 19, poz. 231). Określa jako niedopuszczalny dodatek azbestu w materiałach budowlanych, z terminem obowiązywania od dnia 1 stycznia 1997 r.

**Rozporządzenie Ministra Środowiska z dnia 9 grudnia 2014 roku w sprawie katalogu odpadów** (Dz. U. z 2014r. poz. 1923). Zamieszcza rodzaje odpadów zawierających azbest na liście odpadów niebezpiecznych w wymienionych niżej grupach i podgrupach z przypisanym kodem klasyfikacyjnym:

06 07 01\* - odpady azbestowe z elektrolizy

06 13 04\* - odpady z przetwarzania azbestu

10 11 81\* - odpady zawierające azbest (z hutnictwa szkła)

10 13 09\* - odpady zawierające azbest z produkcji elementów cementowo-azbestowych

15 01 11\* - opakowania z metali zawierające niebezpieczne, porowate elementy wzmocnienia konstrukcyjnego (np. azbest) włącznie z pustymi pojemnikami ciśnieniowymi

16 01 11\* - okładziny hamulcowe zawierające azbest

16 02 12\* - zużyte urządzenia zawierające azbest

17 06 01\* - materiały izolacyjne zawierające azbest

17 06 05\* - materiały budowlane zawierające azbest

*UWAGA: gwiazdka oznacza odpady niebezpieczne*

**Rozporządzenie Ministra Pracy i Polityki Społecznej z dnia 6 czerwca 2014 r. w sprawie najwyższych dopuszczalnych stężeń i natężeń czynników szkodliwych dla zdrowia w środowisku pracy** (Dz. U. z 2014r. Nr 0, poz. 817). Rozporządzenie to określa wartości najwyższych dopuszczalnych stężeń chemicznych i pyłowych czynników, w tym pyłów zawierających azbest szkodliwych dla zdrowia w środowisku pracy.

**Rozporządzenie Ministra Gospodarki, Pracy i Polityki Społecznej z dnia 2 kwietnia 2004 roku w sprawie sposobów i warunków bezpiecznego użytkowania i usuwania wyrobów zawierających azbest** (Dz. U. z 2004r. Nr 71, poz. 649). Rozporządzenie określa:

- 1) obowiązki wykonawcy prac polegających na bezpiecznym użytkowaniu i usuwaniu wyrobów zawierających azbest;
- 2) sposoby i warunki bezpiecznego użytkowania oraz usuwania wyrobów zawierających azbest;
- 3) warunki przygotowania do transportu i transportu wyrobów i odpadów zawierających azbest do miejsca ich składowania;
- 4) wymagania, jakim powinno odpowiadać oznakowanie wyrobów i odpadów zawierających azbest.

Rozporządzenie nakłada na właścicieli lub zarządców obiektów budowlanych obowiązek dokonania przeglądu technicznego wyrobów zawierających azbest zgodnie z załącznikiem nr 1 do rozporządzenia. Jeden egzemplarz „oceny” należało złożyć do terenowego organu nadzoru budowlanego, co miało na celu dokonanie inwentaryzacji wyrobów wymagających usunięcia w danym rejonie w określonym przedziale czasowym. Wszystkie wyroby posiadające gęstość objętościową mniejszą niż  $1000 \text{ kg/m}^3$  oraz zużyte wyroby o gęstości większej niż  $1000 \text{ kg/m}^3$  (azbestowo-cementowe) powinny być usunięte na koszt właściciela. W rozporządzeniu określono zasady usuwania tych wyrobów, sposób pakowania i oznakowania powstałych odpadów zawierających azbest do przewiezienia na miejsce składowania. Wykonawca prac polegających na usunięciu wyrobów zawierających azbest z obiektów i urządzeń budowlanych o łącznej powierzchni ponad  $500 \text{ m}^2$  zobowiązany jest do wykazania braku zanieczyszczenia azbestem miejsc wykonywania robót, przez przedstawienie wyników pomiarów stężeń pyłów azbestu.

**Rozporządzenie Ministra Gospodarki z dnia 13 grudnia 2010 roku w sprawie wymagań w zakresie wykorzystywania wyrobów zawierających azbest oraz wykorzystywania i oczyszczania instalacji lub urządzeń, w których były lub są wykorzystywane wyroby zawierające azbest** (Dz. U. z 2011r. Nr 8, poz. 31). Rozporządzenie ustala obowiązki właścicieli wszystkich miejsc, gdzie były lub są wykorzystywane wyroby zawierające azbest, a także wprowadza obowiązek inwentaryzacji tych wyrobów oraz corocznej sprawozdawczości.

**Rozporządzenie Ministra Gospodarki z dnia 5 sierpnia 2010 zmieniające rozporządzenie w sprawie sposobów i warunków bezpiecznego użytkowania i usuwania wyrobów zawierających azbest** (Dz. U. z 2010r. Nr 162, poz. 1089).

**Rozporządzenie Ministra Gospodarki i Pracy z dnia 14 października 2005 roku w sprawie zasad bezpieczeństwa i higieny pracy przy zabezpieczaniu i usuwaniu wyrobów zawierających azbest oraz programu szkolenia w zakresie bezpiecznego użytkowania takich wyrobów** (Dz. U. z 2005r. Nr 216, poz. 1824). Określa obowiązki pracodawcy zatrudniającego pracowników przy usuwaniu wyrobów zawierających azbest. Pracodawca obowiązany jest stosować środki ochrony pracowników przed szkodliwym działaniem pyłu zawierającego azbest, a przed przystąpieniem do prac sporządzić ich szczegółowy plan. Pracownicy zatrudnieni przy pracach w kontakcie z azbestem, pracodawcy i osoby kierujące takimi pracami powinni być przeszkoleni w zakresie bezpieczeństwa i higieny pracy zgodnie z programem określonym w załączniku do rozporządzenia.

**Rozporządzenie Rady Ministrów z dnia 12 października 2015 r. w sprawie opłat za korzystanie ze środowiska z dnia 12 października 2015 r.** (Dz. U. z 2015r., poz. 1875). Dla materiałów izolacyjnych zawierających azbest (17 06 01\*) oraz materiałów budowlanych zawierających azbest (17 06 05\*) załącznik nr 1 do obwieszczenia Ministra Środowiska z dnia 10 września 2012r nie wprowadza opłat za ich umieszczenie na składowisku.

JEDNOSTKOWE STAWKI OPŁATY ZA UMIESZCZENIE ODPADÓW NA SKŁADOWISKU

Kod odpadu	Grupy, podgrupy i rodzaje odpadów	Jednostkowa stawka opłat w zł/Mg
06 07 01*	odpady azbestowe z elektrolizy	55,43
06 13 04*	odpady z przetwarzania azbestu	55,43
10 11 81*	odpady zawierające azbest	55,43
10 13 09*	odpady zawierające azbest z produkcji elementów azbestowo-cementowych	55,43
10 13 10	odpady z produkcji elementów azbestowo-cementowych inne niż wymienione w 10 13 09	57,95
15 01 11*	opakowania z metali zawierające niebezpieczne porowate elementy wzmocnienia konstrukcyjnego (np. azbest) włącznie z pustymi pojemnikami ciśnieniowymi	55,43
16 01 11*	okładziny hamulcowe zawierające azbest	55,43
16 02 12*	zużyte urządzenia zawierające azbest	55,43
17 06 01*	materiały izolacyjne zawierające azbest	0 (120,76)
17 06 05*	materiały budowlane zawierające azbest	0 (120,76)

*Zródło: Rozporządzenie Rady Ministrów z dnia 12 października 2015 r. w sprawie opłat za korzystanie ze środowiska z dnia 12 października 2015 r. (Dz. U. z 2015r., poz. 1875).*

**Rozporządzenie Ministra Gospodarki z dnia 16 stycznia 2015 roku w sprawie rodzajów odpadów, które mogą być składowane na składowisku odpadów w sposób nie selektywny** (Dz. U. z 2015r. poz. 110). W sposób nieselektywny mogą być składowane rodzaje odpadów określone w załączniku do rozporządzenia, w tym:

Grupy 17 06 01\* - materiały izolacyjne zawierające azbest

Grupy 17 06 05\* - materiały budowlane zawierające azbest

Oznacza to, że odpady obu grup mogą być składowane wspólnie, na tym samym składowisku odpadów niebezpiecznych zawierających azbest. Natomiast nie wolno tych odpadów mieszać i składować z innymi odpadami niebezpiecznymi.

**Rozporządzenie Ministra Transportu, Budownictwa i Gospodarki Morskiej z dnia 15 lutego 2012 r. w sprawie świadectwa dopuszczenia pojazdu ADR** (Dz. U. z 2012r., poz.192). oraz **Rozporządzenie Ministra Infrastruktury i Rozwoju z dnia 13 grudnia 2013r. zmieniające rozporządzenie w sprawie świadectwa dopuszczania pojazdu ADR** (Dz. U. z 2014r., poz.26). Określa szczegółowe warunki, tryb wydawania i przedłużania ważności świadectwa dopuszczenia pojazdu ADR oraz wydawania jego wtórnika; wzór i sposób wypełniania świadectwa dopuszczenia pojazdu ADR; wysokość opłat za wydanie świadectwa dopuszczenia pojazdu ADR, przedłużenie jego ważności oraz wydanie jego wtórnika.

**Rozporządzenie Ministra Środowiska z dnia 30 kwietnia 2013 roku w sprawie składowisk odpadów** (Dz. U. z 2013r., poz. 523). Określa m.in. wymagania dotyczące składowania dla odpadów zawierających azbest, wymienionych w katalogu odpadów oznaczonych kodami 17 06 01\* i 17 06.05\*. Wymagania dotyczą lokalizacji, budowy, eksploatacji i zamknięcia składowiska odpadów, zapewniają bezpieczne dla zdrowia ludzi i dla środowiska składowanie odpadów, a w szczególności zapobiegają zanieczyszczeniu wód powierzchniowych i podziemnych, gleby i ziemi oraz powietrza.

**Rozporządzenie Ministra Infrastruktury z dnia 23 czerwca 2003 roku w sprawie informacji dotyczących bezpieczeństwa i ochrony zdrowia oraz planu bezpieczeństwa i ochrony zdrowia** (Dz. U. z 2003 r. Nr 120, poz. 1126). Rozporządzenie ustala obowiązek sporządzenia wymaganego planu również dla robót prowadzonych z wyrobami zawierającymi azbest.

**Rozporządzenie Rady Ministrów z dnia 9 listopada 2010 roku w sprawie przedsięwzięć mogących znacząco oddziaływać na środowisko** (Dz. U. z 2010r. Nr 213, poz. 1397) oraz **Rozporządzenie Rady Ministrów z dnia 25 czerwca 2013r. zmieniające rozporządzenie w sprawie przedsięwzięć mogących znacząco oddziaływać na środowisko** (Dz. U. z 2013r., poz. 817). Sporządzenia raportu o oddziaływaniu przedsięwzięcia na środowisko wymaga transport lub unieszkodliwianie azbestu lub produktów zawierających azbest, w ilości nie niższej niż 200 ton (Mg) rocznie.

**Rozporządzenie Ministra Środowiska z dnia 12 grudnia 2014 roku w sprawie wzorów dokumentów stosowanych na potrzeby ewidencji odpadów** (Dz. U. z 2014r., poz. 1973). Określa wzory dokumentów stosowanych do prowadzenia ilościowej i jakościowej ewidencji odpadów celem zapewnienia kontroli ich przemieszczania. Do prowadzonej ewidencji odpadów obowiązani są posiadacze odpadów, w tym także wytwórcy odpadów. Ewidencje odpadów prowadzi się za pomocą dwóch dokumentów: karty ewidencji odpadów oraz karty przekazania odpadów. Karta przekazania odpadu wypełniana jest w dwóch egzemplarzach przez posiadacza przekazującego odpady na rzecz innego posiadacza odpadów. Posiadacz odpadów, który odpady przejmuje (np. zarządzający składowiskiem odpadów) zobowiązany jest do potwierdzenia na karcie przekazania odpadu fakt przyjęcia odpadu.

**Rozporządzenie Ministra Środowiska z dnia 20 grudnia 2012 r. zmieniające rozporządzenie w sprawie sposobu przedkładania marszałkowi województwa informacji o rodzaju, ilości i miejscach występowania substancji stwarzających szczególne zagrożenie dla środowiska** (Dz. U. z 2013r., poz. 24) wprowadza zmiany w zakresie sposobu przedkładania marszałkowi województwa informacji o występowaniu substancji stwarzających szczególne zagrożenie dla środowiska. Informacje są przedkładane w formie elektronicznej na informatycznych ośnikach danych. Informacje są bezpośrednio wprowadzane przez wójta, burmistrza, prezydenta miasta do bazy azbestowej [www.bazaazbestowa.gov.pl](http://www.bazaazbestowa.gov.pl) administrowanej przez Ministra Gospodarki.

**Rozporządzenie Ministra Środowiska z dnia 20 grudnia 2012 r. w sprawie sposobu prowadzenia przez marszałka województwa rejestru wyrobów zawierających azbest** (Dz. U. z 2013r., poz. 25). Rozporządzenie określa sposób prowadzenia rejestru wyrobów zawierających azbest, w tym: formę i układ rejestru, zawartość rejestru oraz okres przechowywania rejestru.

**Rozporządzenie Ministra Środowiska z dnia 27 sierpnia 2014 r. w sprawie rodzajów instalacji mogących powodować znaczne zanieczyszczenie poszczególnych elementów przyrodniczych albo środowiska jako całości** (Dz. U. z 2014r., poz. 1169). Rozporządzenie określa rodzaje instalacji mogących powodować znaczne zanieczyszczenie poszczególnych elementów przyrodniczych albo środowiska jako całości. Są to: instalacje do wytwarzania energii i paliw; instalacje do produkcji i obróbki metali; instalacje w przemyśle mineralnym, instalacje w przemyśle chemicznym do wytwarzania, przy zastosowaniu procesów chemicznych lub biologicznych, instalacje w gospodarce odpadami, instalacje w innych rodzajach działalności.

## 2. INWENTARYZACJA WYROBÓW ZAWIERAJĄCYCH AZBEST

### 2.1. PODSTAWOWE ZAŁOŻENIA

Azbest, z uwagi na swoje zalety, był szeroko stosowany do produkcji wyrobów budowlanych, wśród których największe zainteresowanie miały płyty i rury azbestowo-cementowe. Płyty szeroko były stosowane jako pokrycia dachowe, a rury, stosunkowo niewielkie ilości, do wykonywania instalacji wodociągowych i kanalizacyjnych oraz jako przewody kominowe i zsypy w budynkach wielokondygnacyjnych.

Stosowane w opracowaniu przeliczniki przy obliczeniu masy i objętości płyt azbestowo-cementowych:

$$\begin{aligned} 1 \text{ m}^2 \text{ płyty azbestowo-cementowej} &= 0,011 \text{ Mg} \\ 1 \text{ Mg płyty azbestowo-cementowej} &= 0,82 \text{ m}^3 \end{aligned}$$

*Zródło: Program usuwania azbestu i wyrobów zawierających azbest stosowanych na terytorium Polski.*

Na terenie gminy Żabia Wola najczęściej odpadów zawierających azbest powstanie w trakcie wymiany pokryć dachowych budynków. Zgodnie z Rozporządzeniem Ministra Środowiska z dnia 9 grudnia 2014 roku w sprawie katalogu odpadów (Dz. U. z 2014r., poz. 1923) głównie będą to odpady z przypisanymi kodami klasyfikacyjnymi:

- 17 06 01\* - materiały izolacyjne zawierające azbest,
- 17 06 05\* - materiały budowlane zawierające azbest.

Odpady te należą do niebezpiecznych.

W roku 2016, w miesiącach maj - sierpień, na podstawie umowy nr rej. 21(C-2)16, pracownicy Pracowni Badań Środowiskowych i Gospodarki Odpadami Instytutu Gospodarki Surowcami Mineralnymi i Energią PAN przeprowadzili badania inwentaryzacyjne wśród budynków należących do osób fizycznych, osób prawnych oraz jednostki samorządu terytorialnego, PKP i MON. Na terenie gminy Żabia Wola brak obiektów PKP z wbudowanymi wyrobami zawierającymi azbest.

**Etapy prac** wykonane przez pracowników IGSMiE PAN dla potrzeb inwentaryzacji wyrobów zawierających azbest:

- opracowanie ankiet zgodnie z obowiązującymi rozporządzeniami;
- konsultacje z pracownikami Referatu Ochrony Środowiska, Planowania Przestrzennego i Nieruchomości Urzędu Gminy Żabia Wola;
- przeprowadzenie inwentaryzacji w terenie wśród osób fizycznych zgodnie z opracowanymi ankietami;
- przeprowadzenie inwentaryzacji w terenie wśród osób prawnych zgodnie z opracowanymi ankietami;
- przeprowadzenie inwentaryzacji w terenie wśród pozostałych obiektów;
- wprowadzenie do Bazy Danych nr działek i obrębów ewidencyjnych;
- przygotowanie warstwy obrysów obiektów z przypisanymi do obiektu atrybutami: numer działki ewidencyjnej i numer obrębu ewidencyjnego, umożliwiającej eksport wyników inwentaryzacji do warstw w formacie \*.shp i \*.pdf.

**Przeprowadzenie inwentaryzacji** w terenie wśród osób fizycznych oraz osób prawnych, zgodnie z opracowanymi ankietami oraz oceną stanowiło zadanie podstawowe dla realizacji opracowania Programu usuwania wyrobów zawierających azbest z terenu gminy Żabia Wola wraz ze szczegółową inwentaryzacją. W trakcie prac terenowych zinwentaryzowano także zdemontowane płyty dachowe złożone na terenie poszczególnych posesji. Płyty te zaliczono do I stopnia pilności.

Ze względu na brak możliwości obserwacji w terenie, część złożonych płyt azbestowo-cementowych mogła nie zostać uwzględniona w ankietach. Jeżeli takowe odpady azbestowo-cementowe złożone na posesjach zostaną zgłoszone przez właścicieli posesji należy je traktować zgodnie z postępowaniem dla I stopnia pilności.

Przygotowane ankiety zawierają dwa elementy:

**Informacja o wyrobach zawierających azbest i miejscu ich wykorzystania** – według załącznika nr 3 do Rozporządzenia Ministra Gospodarki z dnia 13 grudnia 2010 roku w sprawie wymagań w zakresie wykorzystywania wyrobów zawierających azbest oraz wykorzystywania i oczyszczania instalacji lub urządzeń, w których były lub są wykorzystywane wyroby zawierające azbest. (Dz. U. z 2011 r. Nr 8, poz. 31);

**Ocena stanu i możliwości bezpiecznego użytkowania wyrobów zawierających azbest** – według załącznika nr 1 do rozporządzenia Ministra Gospodarki, Pracy i Polityki Społecznej z dnia 2 kwietnia 2004 roku w sprawie sposobów i warunków bezpiecznego użytkowania i

usuwania wyrobów zawierających azbest ze zmianami z roku 2010 (Dz. U. z 2004 r. Nr 71, poz. 649 oraz Dz. U. z 2010 r. Nr 162, poz. 1089).

Wzór przygotowanych ankiet zamieszczono w załączniku do opracowania.

Wykonawca opracowania podjął się zadania przeprowadzenia spisu obiektów oraz ocenę pokryć dachowych w terenie – „tzw. spis z natury”. Spis z natury polegał na szczegółowym obejściu gospodarstwa indywidualnego bądź obiektu należącego do podmiotu gospodarczego, a także obiektów będących we władaniu Gminy. Oszacowano powierzchnię pokryć dachowych oraz przeprowadzono ocenę stanu technicznego występujących wyrobów azbestowych, zgodnie z załącznikami do rozporządzenia Ministra Gospodarki z dnia 13 grudnia 2010 roku w sprawie wymagań w zakresie wykorzystywania wyrobów zawierających azbest oraz wykorzystywania i oczyszczania instalacji lub urządzeń, w których były lub są wykorzystywane wyroby zawierające azbest. (Dz. U. z 2011 r. Nr 8, poz. 31) oraz do Rozporządzenia Ministra Gospodarki, Pracy i Polityki Społecznej z dnia 2 kwietnia 2004 roku w sprawie sposobów i warunków bezpiecznego użytkowania i usuwania wyrobów zawierających azbest ze zmianami (Dz. U. z 2004 r. Nr 71, poz. 649 oraz Dz. U. z 2010 r. Nr 162, poz. 1089). Ocenę przeprowadzono tylko do celów inwentaryzacji i w celach opracowania harmonogramu usuwania wyrobów zawierających azbest.

Podstawowe założenia IGSMiE PAN dotyczące wypełniania ankiet, przyjęte dla potrzeb przeprowadzonej inwentaryzacji materiałów zawierających azbest na terenie gminy Żabia Wola:

1. Zawartość ankiet wypełnionych przez właścicieli lub administrujących obiektami została przyjęta dla celów opracowania bez jakichkolwiek zmian;
2. W przypadku braku ankiety dla obiektu, gdzie pracownicy IGSMiE PAN w czasie prac terenowych, stwierdzili obecność elementów zawierających azbest, ankieta została wypełniona przez Wykonawcę zadania (w warunkach terenowych). W takim przypadku w rubrykach:
  - *Wykorzystujący wyroby zawierające azbest – imię i nazwisko lub nazwa i adres* - wpisywano adres budynku, na którym stwierdzono obecność wyrobów zawierających azbest.;
3. Ocena stanu i możliwości została przeprowadzona przez osobę – pracownika IGSMiE PAN wypełniającą ankietę w warunkach terenowych.



## WYNIKI INWENTARYZACJI TZW „SPISU Z NATURY”

Zdecydowana większość stosowanych w badanych obiektach wyrobów zawierających azbest należy do grupy pokryć dachowych budynków. Są to głównie azbestowo-cementowe płyty faliste występujące na budynkach mieszkalnych i budynkach gospodarczych.

W wyniku przeprowadzonych badań inwentaryzacyjnych na obszarze gminy Żabia Wola uzyskano:

- wśród budynków będących własnością osób fizycznych (**gospodarstw indywidualnych**) **875 ankiet**, w których wykazano łącznie **1516 obiektów** z wbudowanymi wyrobami zawierającymi azbest; łącznie oszacowano **229720 m<sup>2</sup>**, tj. **2527 Mg** wyrobów budowlanych zawierających azbest,
- wśród budynków będących własnością Gminy **4 ankiety**, w których wykazano łącznie **5 obiektów** z wbudowanymi wyrobami zawierającymi azbest; łącznie oszacowano **1205 m<sup>2</sup>**, tj. **13,3 Mg** wyrobów budowlanych zawierających azbest,
- wśród budynków **firm, przedsiębiorstw i innych** instytucji **14 ankiet**, w których wykazano **45 obiektów** z wbudowanymi wyrobami zawierającymi azbest w ilości **18145 m<sup>2</sup>**, tj. **199,6 Mg** wyrobów budowlanych zawierających azbest,
- wśród budynków **MON**, **7 ankiet**, w których wykazano **7 obiektów** z wbudowanymi wyrobami zawierającymi azbest w ilości **3145 m<sup>2</sup>**, tj. **34,6 Mg** wyrobów budowlanych zawierających azbest.

Ilość ankiet nie odpowiada ilości obiektów z wbudowanymi wyrobami zawierającymi azbest. Jedna ankiet dotyczy jednego gospodarstwa indywidualnego, gdzie wielokrotnie stwierdzano pokrycie dachowe z płyt zawierających azbest na kilku budynkach, ale w jednym gospodarstwie (np. budynek mieszkalny i budynek gospodarczy). W związku z tym, ilość obiektów z wbudowanymi płytami zawierającymi azbest jest wyższa niż ilość ankiet, a co za tym idzie również wyższa niż ilość gospodarstw.

## 2.2. INWENTARYZACJA WŚRÓD BUDYNKÓW BĘDĄCYCH WŁASNOŚCIĄ OSÓB FIZYCZNYCH (GOSPODARSTW INDYWIDUALNYCH)

W roku 2016, w miesiącach maj - sierpień pracownicy Pracowni Badań Środowiskowych i Gospodarki Odpadami, Instytutu Gospodarki Surowcami Mineralnymi i Energią PAN - przeprowadzili badania inwentaryzacyjne wśród mieszkańców gminy Żabia Wola. Dla potrzeb inwentaryzacji wyrobów zawierających azbest zorganizowano i wykonano:

- opracowanie ankiet zgodnie z obowiązującymi rozporządzeniami,
- przeprowadzenie inwentaryzacji w terenie wśród gospodarstw indywidualnych, zarządców/użytkowników budynków będących własnością Gminy oraz firm, przedsiębiorców i innych instytucji zgodnie z opracowanymi ankietami.

Zdecydowana większość stosowanych w badanych obiektach wyrobów zawierających azbest należy do grupy pokryć dachowych budynków. Są to głównie azbestowo-cementowe płyty faliste występujące na budynkach mieszkalnych i budynkach gospodarczych.

W wyniku przeprowadzonych badań inwentaryzacyjnych wśród budynków będących własnością osób fizycznych (**gospodarstw indywidualnych**), na obszarze gminy Żabia Wola uzyskano:

- **875 ankiet**, w których wykazano łącznie **1516 obiektów** (wśród gospodarstw indywidualnych) z wbudowanymi wyrobami zawierającymi azbest; łącznie oszacowano **229720 m<sup>2</sup>**, tj. **2527 Mg** wyrobów budowlanych zawierających azbest.

Na obszarze gminy Żabia Wola, przy uwzględnieniu ogólnej liczby nadanych numerów posesji w ilości 3773 (na podstawie danych UG Żabia Wola), udział posesji z wbudowanymi elementami zawierającymi azbest wynosi 23%. Zestawienie udziału procentowego budynków z wbudowanymi elementami zawierającymi azbest na obszarze gminy Żabia Wola przedstawia tabela 2.1.

**Wszystkie wypełnione ankiety dołączono, jako załącznik do opracowania,  
w kilku tomach:**

<b>Gospodarstwa indywidualne</b>	<b>Bartoszkówka, Bieniewiec, Bolesławek, Bukówka</b>	<b>tom I</b>
	<b>Cieple, Grzegorzewice, Grzymek, Huta Żabiowska, Jastrzębnik</b>	<b>tom II</b>
	<b>Kaleń, Kaleń-Towarzystwo, Lasek, Musuły, Oddział, Ojrzanów</b>	<b>tom III</b>
	<b>Ojrzanów-Towarzystwo, Osowiec, Petrykozy, Pieńki Słubickie, Pieńki Zarębskie, Piotrkowice</b>	<b>tom IV</b>
	<b>Sięstrzeń, Skuły, Słubica A, Słubica B</b>	<b>tom V</b>
	<b>Słubica-Wieś, Władysławów, Wycinki Osowskie, Zaręby</b>	<b>tom VI</b>
	<b>Żabia Wola, Żelechów</b>	<b>tom VII</b>
<b>Obiekty należące do Gminy, firm, przedsiębiorstw i innych instytucji</b>		<b>tom VIII</b>

**Tabela 2.1.** Udział procentowy budynków z wyrobami zawierającymi azbest

L.p.	Lokalizacja	Ogólna liczba numerów domów	Ilość posesji z wbudowanymi wyrobami zawierającymi azbest	Udział % posesji z wyrobami zawierającymi azbest [%]
1	Bartoszkówka	24	94	26
2	Bienewiec	31	110	28
3	Bolesławek	15	24	63
4	Bukówka	55	113	49
5	Cieple	38	73	52
6	Grzegorzewice	33	78	42
7	Grzymek	16	90	18
8	Huta Żabiewolska	24	186	13
9	Jastrzębnik	12	48	25
10	Kaleń	42	112	38
11	Kaleń-Towarzystwo	11	47	23
12	Lasek	12	52	23
13	Musuły	23	127	18
14	Oddział	22	43	51
15	Ojrzanów	41	116	35
16	Ojrzanów-Towarzystwo	21	58	36
17	Osowiec	27	446	6
18	Petrykozy	43	65	66
19	Pieńki Słubickie	6	12	50
20	Pieńki Zarębskie	13	16	81
21	Piotrkowice	21	57	37
22	Sięstrzeń	26	190	14
23	Skuły	52	92	57
24	Słubica A	22	28	79
25	Słubica B	18	55	33
26	Słubica-Wieś	14	24	58
27	Władysławów	15	257	6
28	Wycinki Osowskie	26	214	12
29	Zaręby	44	97	45
30	<b>Żabia Wola</b>	67	332	20
31	Żelechów	86	517	17
<b>Razem gmina Żabia Wola</b>		<b>900</b>	<b>3773</b>	<b>23</b>

W tabeli 2.2. przedstawiono zestawienie przeprowadzonej inwentaryzacji wśród budynków będących własnością osób fizycznych (gospodarstw indywidualnych) na obszarze gminy Żabia Wola. Zestawienie obejmuje ilość wyrobów zawierających azbest w jednostkach powierzchni [m<sup>2</sup>] oraz masy [Mg].

W tabeli 2.3 zestawiono ilość wyrobów zawierających azbest z podziałem na budynki gospodarcze oraz budynki mieszkalne.

**Tabela 2.2.** Wyniki inwentaryzacji, wśród osób fizycznych (gospodarstw indywidualnych), obiektów zawierających azbest na obszarze gminy Żabia Wola (gospodarstwa indywidualne – budownictwo jednorodzinne)

L.p.	Lokalizacja	Liczba obiektów pokrytych wyrobem z azbestem	Ilość wyrobów azbestowych [m <sup>2</sup> ]		Stopień pilności			
			[m <sup>2</sup> ]	[Mg]	I	II	III	
			Ilość ankiet					
			1	2	3	4	5	6
1	Bartoszkówka	52	8070	88,8	4	10	10	
2	Bieniewiec	56	10600	116,6	7	9	15	
3	Bolesławek	34	5780	63,6	2	6	7	
4	Bukówka	90	13450	148,0	11	24	19	
5	Ciepłe	69	9870	108,6	8	18	12	
6	Grzegorzewice	56	7030	77,3	12	11	9	
7	Grzymek	26	3910	43,0	4	9	3	
8	Huta Żabiowska	36	4010	44,1	10	5	9	
9	Jastrzębnik	23	3420	37,6	2	7	3	
10	Kaleń	76	11890	130,8	8	19	15	
11	Kaleń-Towarzystwo	21	3700	40,7	2	4	5	
12	Lasek	22	3220	35,4	3	4	5	
13	Musuły	20	2710	29,8	2	6	6	
14	Oddział	43	8280	91,1	6	8	8	
15	Ojrzanów	67	9790	107,7	11	18	12	
16	Ojrzanów-Towarzystwo	44	6510	71,6	6	10	5	
17	Osowiec	42	5050	55,6	11	7	8	
18	Petrykozy	76	12210	134,3	10	20	11	
19	Pieńki Słubickie	8	1550	17,1	1	4	1	

Program usuwania wyrobów zawierających azbest z terenu gminy Żabia Wola  
wraz ze szczegółową inwentaryzacją

20	Pieńki Zarębskie	35	5950	65,5	1	9	3
21	Piotrkowice	37	5030	55,3	3	6	11
22	Sięstrzeń	40	4810	52,9	3	11	12
23	Skuły	88	13000	143,0	8	20	22
24	Słubica A	36	5100	56,1	4	12	3
25	Słubica B	34	5260	57,9	3	11	4
26	Słubica-Wieś	14	5570	61,3	0	10	4
27	Władysławów	23	2910	32,0	5	4	6
28	Wycinki Osowskie	36	5430	59,7	9	7	10
29	Zaręby	86	13870	152,6	10	22	12
30	Żabia Wola	102	14340	157,7	14	26	24
31	Żelechów	124	17400	191,4	18	26	40
<b>Razem gmina Żabia Wola</b>		<b>1516</b>	<b>229720</b>	<b>2527</b>	<b>198</b>	<b>363</b>	<b>314</b>

1 – ilość obiektów pokrytych wyrobem z azbestem (łączna ilość budynków gospodarczych oraz mieszkalnych w gospodarstwach indywidualnych – wartość wyższa niż ilość pozyskanych ankiet, gdyż w jednym gospodarstwie indywidualnym często występuje kilka budynków pokrytych takimi wyrobami np. 1 budynek gospodarczy i jeden budynek mieszkalny);

2, 3 – sumaryczna ilość wyrobów zawierających azbest na analizowanym obszarze przedstawiona w jednostkach powierzchni ( $m^2$ ) oraz masy (Mg). Łącznie budynki mieszkalne i gospodarcze;

4, 5, 6 – ilość gospodarstw indywidualnych, gdzie stwierdzono na jakimkolwiek budynku obecność wyrobów zawierających azbest z podziałem na 3 stopnie pilności; suma 4, 5 oraz 6 daje ilość ankiet na konkretnym obszarze.

**Tabela 2.3.** Ilość wyrobów zawierających azbest zinwentaryzowanych w poszczególnych obszarach z podziałem na budynki mieszkalne i gospodarcze

Gospodarstwa indywidualne	Ilość wyrobów azbestowych					
	[ $m^2$ ]	[Mg]	[ $m^2$ ]	[Mg]	$m^2$	[Mg]
	1- budynki mieszkalne		2- budynki gospodarcze		3-złożone na terenie posesji	
Bartoszkówka	2150	24	5770	63	150	1,7
Bieniewiec	2800	30,8	7700	84,7	100	1,1
Bolesławek	1640	18,0	4140	45,5	0	0,0
Bukówka	4030	44,3	9420	103,6	0	0,0
Cieple	3150	34,7	6460	71,1	260	2,9
Grzegorzewice	2710	29,8	4270	47,0	50	0,6
Grzymek	1370	15,1	2540	27,9	0	0,0
Huta Żabiowska	1690	18,6	2060	22,7	260	2,9
Jastrzębnik	850	9,4	2570	28,3	0	0,0

Program usuwania wyrobów zawierających azbest z terenu gminy Żabia Wola  
wraz ze szczegółową inwentaryzacją

Kaleń	3370	37,1	8520	93,7	0	0,0
Kaleń-Towarzystwo	470	5,2	3230	35,5	0	0,0
Lasek	820	9,0	2380	26,2	20	0,2
Musuły	820	9,0	1890	20,8	0	0,0
Oddział	1260	13,9	7020	77,2	0	0,0
Ojrzanów	2430	26,7	6970	76,7	390	4,3
Ojrzanów-Towarzystwo	2170	23,9	4140	45,5	200	2,2
Osowiec	1510	16,6	3500	38,5	40	0,4
Petrykozy	2820	31,0	9190	101,1	200	2,2
Pieńki Słubickie	260	2,9	1290	14,2	0	0,0
Pieńki Zarębskie	1560	17,2	4390	48,3	0	0,0
Piotrkowice	1690	18,6	3290	36,2	50	0,6
Sięstrzeń	1970	21,7	2840	31,2	0	0,0
Skuły	3690	40,6	9310	102,4	0	0,0
Słubica A	760	8,4	4340	47,7	0	0,0
Słubica B	1540	16,9	3720	40,9	0	0,0
Słubica-Wieś	1380	15,2	4190	46,1	0	0,0
Władysławów	910	10,0	2000	22,0	0	0,0
Wycinki Osowskie	1360	15,0	3870	42,6	200	2,2
Zaręby	2690	29,6	11080	121,9	100	1,1
Żabia Wola	4700	51,7	9420	103,6	220	2,4
Żelechów	5280	58,1	11860	130,5	260	2,9
<b>Razem gmina Żabia Wola</b>	<b>63850</b>	<b>702,4</b>	<b>163370</b>	<b>1797,1</b>	<b>2500</b>	<b>27,5</b>

1 – zestawienie dotyczące ilości wyrobów zawierających azbest wbudowanych na budynkach mieszkalnych

2 – zestawienie dotyczące ilości wyrobów zawierających azbest wbudowanych na budynkach gospodarczych

3 - zestawienie dotyczące ilości wyrobów zawierających azbest złożonych na terenie posesji

## 2.3. INWENTARYZACJA WŚRÓD OBIEKTÓW NALEŻĄCYCH DO OSÓB PRAWNYCH

### 2.3.1. INWENTARYZACJA WŚRÓD OBIEKTÓW BĘDĄCYCH WE WŁADANIU JEDNOSTKI SAMORZĄDU TERYTORIALNEGO (GMINA ŻABIA WOLA)

Badania ankietowe zostały przeprowadzone w obiektach, będących we władaniu Jednostki Samorządu Terytorialnego. W wyniku przeprowadzonej inwentaryzacji wśród budynków będących własnością Gminy Żabia Wola uzyskano **4 ankiety**, w których wykazano łącznie **5 obiektów** z wbudowanymi wyrobami zawierającymi azbest. Łącznie oszacowano **1205 m<sup>2</sup>**, tj. **13,3 Mg** wyrobów budowlanych zawierających azbest. Zestawienie badań inwentaryzacyjnych przedstawiono w tabeli 2.4.

**Tabela 2.4.** Inwentaryzacja obiektów zawierających azbest, będących we władaniu Jednostki Samorządu Terytorialnego

Właściciel/ zarządca/ użytkownik	Obiekt	Lokalizacja	Liczba obiektów pokrytych azbestem	Ilość wyrobów zawierających azbest		Ilość wyrobów wg. stopnia pilności		
				[m <sup>2</sup> ]	[Mg]	I	II	III
Gmina Żabia Wola	bud. gosp.	Osowiec, ul. Parkowa 22	1	300	3,3	0	300	0
	wiata przystankowa	Piotrkowice, ul. Mszczonowska	1	5	0,1	5		0
	nieczynna szkoła podstawowa	Słubica Dobra, ul. Słoneczna 36	2	500	5,5	0	0	500
	bud. użyteczności publicznej	Słubica Dobra, ul. Słoneczna 36 a	1	400	4,4	0	400	0
<b>Razem Gmina Żabia Wola</b>			<b>5</b>	<b>1205</b>	<b>13</b>	<b>5</b>	<b>700</b>	<b>500</b>

### 2.3.2. INWENTARYZACJA WŚRÓD OBIEKTÓW NALEŻĄCYCH DO FIRM, PRZEDSIĘBIORSTW I INNYCH INSTYTUCJI

W obiektach należących do osób prawnych (firm, przedsiębiorstw i innych instytucji), na podstawie **14** ankiet wykazano **18145 m<sup>2</sup>** tj. **199,6 Mg** płyt azbestowo-cementowych. Zestawienie przeprowadzonej inwentaryzacji i oceny stanu wyrobów przedstawiono w tabeli poniżej.



**Tabela 2.5.** Inwentaryzacja obiektów zawierających azbest należących do firm i przedsiębiorstw oraz innych instytucji na terenie gminy Żabia Wola

Właściciel/ zarządca/ użytkownik	Obiekt	Lokalizacja	Liczba obie- któw	Ilość wyrobów azbestowych		Ilość wyrobów wg. stopnia pilności		
				[m <sup>2</sup> ]	[Mg]	I	II	III
Mechanika Pojazdowa - Tomasz Kanicz	Warsztat	Bukówka Nowa, ul. Skalska 41	2	320	3,5	0	320	0
Stadnina "Grzmiąca" - Klub jeździecki	bud. gosp.	Grzmiąca, ul. Polnej Róży 25	3	1060	11,7	1060	0	0
Dalkia Warszawa S.A.	domki kempingowe	Grzymek, ul. Malinowa 1	20	925	10,2		925	0
Folwark Musuły	bud. gosp.	Musuły, ul. Folwarczna 3/5	2	1200	13,2	1200	0	0
Mechanika Pojazdowa	warsztat	Musuły, ul. Grodziska 55	1	140	1,5	140	0	0
Rolnicza Spółdzielnia Produkcyjna "Rozwój"	bud. gosp. (owczarnia)	Petrykozy, ul. Główna 32a	4	10000	110,0	10000	0	0
Rolnicza Spółdzielnia Produkcyjna "Rozwój"	bud. gosp.	Petrykozy, ul. Jesionowa 2	2	1100	12,1	1100	0	0
Parafia	bud. gosp.	Skuły, ul. Mszczonowska 1	1	100	1,1		100	0
BIOIKOS Sp. zo.o., ul. Sycowska Warszawa	bud. gosp.	Skuły, Mszczonowska 16	4	2600	28,6	2600	0	0
Grabowska, Firma Montażowa - Rusztowania	biuro + bud. gosp.	Stara Bukówka, ul. Warszawska 26	2	300	3,3	0	0	300
Posterunek Policji	wiata śmietnikowa	Żabia Wola, ul. Główna 9	1	5	0,1	5	0	0
Ewa Polkowska, ul. Warszawska 15	Apteka	Żabia Wola, ul. Spółdzielcza 15	1	150	1,7	150	0	0
Gminne Centrum Zdrowia	wiata śmietnikowa	Żabia Wola, ul. Warszawska 24	1	5	0,1	5	0	0
Plebania - Kancelaria parafialna	bud. gosp.	Żelechów, ul. Kościelna	1	240	2,6	0	0	240
<b>Razem gmina Żabia Wola</b>			<b>45</b>	<b>18145</b>	<b>200</b>	<b>16260</b>	<b>1345</b>	<b>540</b>

### 2.3.3. INWENTARYZACJA WŚRÓD OBIEKTÓW NALEŻĄCYCH DO MON

W obiektach należących do MON, na podstawie 7 ankiet wykazano 3145 m<sup>2</sup> tj. 34,6 Mg płyt azbestowo-cementowych. Zestawienie przeprowadzonej inwentaryzacji i oceny stanu wyrobów przedstawiono w tabeli poniżej.

**Tabela 2.5.** Inwentaryzacja obiektów zawierających azbest należących do MON

Lokalizacja	Właściciel/ zarządca/ użytkownik	Obiekt	Liczba obie- któw	Ilość wyrobów azbestowych		Ilość wyrobów wg. stopnia pilności		
				[m <sup>2</sup> ]	[Mg]	I	II	III
Musuły	Stołeczny Zarząd Infrastruktury JW.-4938, al.. Jerozolimskie 97 Warszawa	wiata	1	790	8,7	0	790	0
		wiata	1	600	6,6	0	600	0
		wiata	1	845	9,3	0	845	0
		wiata	1	845	9,3	0	0	845
		wiata	1	12	0,1	0	0	12
		wiata	1	18	0,2	0	0	18
		wiata	1	35	0,4	0	0	35
<b>Razem gmina Żabia Wola</b>			<b>7</b>	<b>3145</b>	<b>34,6</b>	<b>0</b>	<b>2235</b>	<b>910</b>

### 2.4. ZESTAWIENIE WYNIKÓW INWENTARYZACJI

W wyniku przeprowadzonych badań ankietowych w terenie w miesiącach maj - sierpień 2016 roku uzyskano łącznie 900 ankiet, w których sumarycznie wykazano 252215 m<sup>2</sup> wyrobów budowlanych zawierających azbest, w tym 875 ankiet z gospodarstw indywidualnych, w których sumarycznie wykazano 229720 m<sup>2</sup> wyrobów zawierających azbest.

Zdecydowana większość stosowanych w badanych obiektach wyrobów zawierających azbest należy do grupy pokryć dachowych budynków. Są to głównie azbestowo-cementowe płyty faliste i płyty płaskie występujące na budynkach mieszkalnych oraz na budynkach gospodarczych.

Zbiornicze zestawienie wyników badań inwentaryzacyjnych na obszarze gminy Żabia Wola z podziałem na poszczególne grupy obiektów podano w tabeli 2.7.

**Tabela 2.7.** Zestawienie zbiorcze ilości wyrobów zawierających azbest na terenie gminy Żabia Wola

<b>Płyty azbestowo-cementowe</b>					
<b>Lokalizacja</b>	<b>Ilość ankiet</b>	<b>Liczba obiektów z wyrobami azbestowymi</b>	<b>Ilość wbudowanych wyrobów zawierających azbest</b>		
			<b>[m<sup>2</sup>]</b>	<b>[Mg]</b>	<b>[m<sup>3</sup>]</b>
Budynki będące własnością osób fizycznych	875	1516	229720	2526,9	2072,1
Budynki będące własnością JST	4	5	1205	13,3	10,9
Firmy i przedsiębiorstwa	14	45	18145	199,6	163,7
budynki będące własnością MON	7	7	3145	34,6	28,4
budynki będące własnością PKP	0	0	0	0	0
<b>Razem gmina Żabia Wola</b>	<b>900</b>	<b>1573</b>	<b>252215</b>	<b>2774,4</b>	<b>2275,0</b>

### **3. OCENA JAKOŚCIOWA WYROBÓW ZAWIERAJĄCYCH AZBEST**

Zestawienie ilościowe wyrobów zawierających azbest na terenie gminy Żabia Wola przedstawiono w rozdziale 2 opracowania: **INWENTARYZACJA WYROBÓW ZAWIERAJĄCYCH AZBEST**.

Dla zestawienia jakościowego wyrobów zawierających azbest przeprowadzono **OCENĘ PILNOŚCI USUWANIA WYROBÓW ZAWIERAJĄCYCH AZBEST**.

Ocenę pilności usuwania wyrobów zawierających azbest wykonano z uwzględnieniem wymogów obowiązujących aktów prawnych:

- Rozporządzenie Ministra Gospodarki, Pracy i Polityki Społecznej z dnia 2 kwietnia 2004 roku w sprawie sposobów i warunków bezpiecznego użytkowania i usuwania wyrobów zawierających azbest. (Dz. U. z 2004 r. Nr 71, poz. 649),
- Rozporządzenie Ministra Gospodarki z dnia 5 sierpnia 2010 zmieniające rozporządzenie w sprawie sposobów i warunków bezpiecznego użytkowania i usuwania wyrobów zawierających azbest (Dz. U. z 2010 r. Nr 162, poz. 1089),
- Rozporządzenie Ministra Gospodarki z dnia 13 grudnia 2010 roku w sprawie wymagań w zakresie wykorzystywania wyrobów zawierających azbest oraz wykorzystywania i oczyszczania instalacji lub urządzeń, w których były lub są wykorzystywane wyroby zawierające azbest. (Dz. U. z 2011 r. Nr 8, poz. 31).

Ocena stanu i możliwości bezpiecznego użytkowania wyrobów zawierających azbest została przeprowadzona w warunkach terenowych w 2016 roku, przez pracowników Instytutu Gospodarki Surowcami Mineralnymi i Energią PAN, według załącznika nr 1 do rozporządzenia Ministra Gospodarki, Pracy i Polityki Społecznej z dnia 2 kwietnia 2004 roku *w sprawie sposobów i warunków bezpiecznego użytkowania i usuwania wyrobów zawierających azbest* ze zmianami z roku 2010 (Dz. U. z 2004 r. Nr 71, poz. 649 oraz Dz. U. z 2010 r. Nr 162, poz. 1089). Wzór oceny zamieszczono w załączniku do opracowania.

Oceniano wizualnie stan techniczny wbudowanego wyrobu zawierającego azbest zgodnie z punktacją „*Oceny stanu i możliwości bezpiecznego użytkowania wyrobów zawierających azbest*”.

Przygotowana ocena w formie ankiety obejmuje pięć grup parametrów charakterystycznych, które są podstawą do określenia przynależności konkretnego wyrobu do jednego z trzech stopni pilności usuwania.

**I stopień pilności – wymagane pilnie usunięcie (wymiana na wyrób bezazbestowy) lub zabezpieczenie**

**II stopień pilności – wymagana ponowna ocena w terminie do 1 roku**

**III stopień pilności – wymagana ponowna ocena w terminie do 5 lat**

W każdej z pięciu grup wskazywano, co najmniej jedną pozycję punktową. Jeżeli w grupie wskazano więcej niż jedną pozycję punktową, wtedy sumując punkty poszczególnych grup uwzględniano pozycję o najwyższej punktacji w danej grupie.

**Grupa I** obejmuje *sposób zastosowania azbestu*. Każdy wyrób azbestowy można zakwalifikować jako powierzchnię pokrytą masą natryskową z azbestem, tynk zawierający azbest, lekkie płyty izolacyjne z azbestem lub pozostałe wyroby z azbestem (np. pokrycia dachowe, elewacyjne). Wyroby azbestowe wbudowane w obiektach na obszarze gminy Żabia Wola to pokrycia dachowe, co pozwala zaklasyfikować wyroby do grupy pozostałych wyrobów z azbestem, przyjmując 10 punktów.

**Grupa II** obejmuje *strukturę powierzchni wyrobu z azbestem*. Wyróżnić można duże uszkodzenia powierzchni, naruszoną strukturę włókien (60 punktów), niewielkie uszkodzenia powierzchni - rysy, odpryski, załamania (30 punktów), ścisłą strukturę włókien przy braku warstwy zabezpieczającej lub jej dużych ubytkach (15 punktów) oraz brak uszkodzeń, przyjmując w takim przypadku 0 punktów.

**Grupa III** to określenie *możliwości uszkodzenia powierzchni wyrobu z azbestem*. Jeżeli wyrób azbestowy jest przedmiotem jakichś prac, w tym również wyrób zdemontowany, przyjmowano w takiej sytuacji maksymalną liczbę punktów – 30. Wyroby mogą ponadto być bezpośrednio dostępne - do wysokości 2 m (15 punktów), narażone na uszkodzenia mechaniczne (10 punktów), narażone na wstrząsy i drgania lub czynniki atmosferyczne (10 punktów) lub nie narażone na wpływy zewnętrzne (0 punktów). Ze względu na umiejscowienie wyrobów (pokrycia dachowe) często przyjmowano punktację, jak dla wyrobów narażonych na wstrząsy, drgania lub czynniki atmosferyczne.

**Grupa IV** punktacji obejmuje *miejsce usytuowania wyrobu w stosunku do pomieszczeń użytkowych*. Największa liczba punktów przyporządkowana jest dla wyrobów zlokalizowanych bezpośrednio w pomieszczeniu (30 punktów). Wyroby zawierające azbest można ponadto zlokalizować, jako wyroby za zawieszonym, nieszczelnym sufitem lub innym pokryciem (25 punktów), w systemie wywietrzania pomieszczenia - kanały wentylacyjne (25 punktów), na zewnątrz obiektu - np. tynk (20 punktów), elementy obiektu - np. osłony balkonowe, filary międzyokienne (10 punktów), wyroby za zawieszonym szczelnym sufitem lub innym pokryciem, ponad pyłoszczelną powierzchnią lub poza szczelnym kanałem wentylacyjnym (5 punktów) oraz jako wyroby z brakiem kontaktu z pomieszczeniem - np. na dachu odizolowanym od pomieszczeń mieszkalnych, przyjmując w takim przypadku 0 punktów. W większości przypadków zinwentaryzowane wyroby klasyfikowano jako „*wyrób bezpośrednio w pomieszczeniu*”, jeżeli informacja ta dotyczyła obiektów gospodarczych bez stropu (30 punktów) lub jako „*brak kontaktu z pomieszczeniem*”, jeżeli informacja ta dotyczyła budynku mieszkalnego (0 punktów).

**Grupa V** obejmuje *wykorzystanie miejsca / obiektu / urządzenia budowlanego / instalacji przemysłowej*. Obiekty mogą być regularnie wykorzystywane przez dzieci, młodzież lub sportowców (40 punktów), stale lub często wykorzystywane przez społeczeństwo - np. zamieszkanie, miejsce pracy (30 punktów), czasowo wykorzystywane - np. domki rekreacyjne (15 punktów), rzadko wykorzystywane - np. strychy, piwnice, komórki (5 punktów) oraz nieużytkowane - np. opuszczone zabudowania mieszkalne lub gospodarskie, wyłączone z użytkowania obiekty, urządzenia lub instalacje (0 punktów).

**Przeprowadzona ocena pilności** (Dz. U. z 2004 r. Nr 71, poz. 649 oraz Dz. U. z 2010r. Nr 162, poz. 1089) wykazała, że stan utrzymania pokryć dachowych zawierających azbest jest zróżnicowany na obszarze gminy Żabia Wola. Procentowy udział poszczególnych stopni pilności usuwania wyrobów zawierających azbest w całkowitej ilości wyrobów zinwentaryzowanych na terenie gminy Żabia Wola przedstawiono na diagramie kołowym w załączniku nr 1. Promień koła jest uzależniony od całkowitej ilości wyrobów na analizowanym terenie.

Ocena jakości wyrobów zawierających azbest na terenie gminy Żabia Wola zgodnie ze stopniem pilności przedstawia się następująco:

- 22,5 % zinwentaryzowanych wyrobów zaliczono do I stopnia pilności;
- 47,7 % zinwentaryzowanych wyrobów zaliczono do II stopnia pilności;
- 29,8 % zinwentaryzowanych wyrobów zaliczono do III stopnia pilności.

### 3.1. OCENA PILNOŚCI USUWANIA ZINWENTARYZOWANYCH WYROBÓW WŚRÓD OSÓB FIZYCZNYCH (GOSPODARSTW INDYWIDUALNYCH)

Na terenie gminy Żabia Wola zinwentaryzowano łącznie wśród budynków należących do osób fizycznych (**gospodarstw indywidualnych**) **229720 m<sup>2</sup>**, wyrobów zawierających azbest w 1516 obiektach.

Zgodnie z oceną stanu i możliwościami bezpiecznego użytkowania wyrobów zawierających azbest na terenie gminy Żabia Wola wśród budynków należących do osób fizycznych (gospodarstw indywidualnych), do pierwszego stopnia pilności zaliczono **40470 m<sup>2</sup>** wyrobów zawierających azbest, w tym **2500 m<sup>2</sup>** złożonych na terenie posesji, do II stopnia zaliczono **116050 m<sup>2</sup>**, a do III stopnia **73200 m<sup>2</sup>** wyrobów zawierających azbest.

**Tabela 3.1.** Zestawienie jakości wyrobów zawierających azbest, zinwentaryzowanych wśród gospodarstw indywidualnych na terenie gminy Żabia Wola, według stopnia pilności

Lp	Lokalizacja	Ilość wyrobów w [m <sup>2</sup> ] wg. stopnia pilności			S*	Ogółem [m <sup>2</sup> ]	Ilość ankiet wg stopnia pilności		
		I	II	III			I	II	III
1	Bartoszkówka	1030	3910	2980	150	8070	4	10	10
2	Bienewiec	1130	4480	4890	100	10600	7	9	15
3	Bolesławek	310	2560	2910	0	5780	2	6	7
4	Bukówka	1560	7750	4140	0	13450	11	24	19
5	Cieple	1370	5130	3110	260	9870	8	18	12
6	Grzegorzewice	1660	3570	1750	50	7030	12	11	9
7	Grzymek	510	2620	780	0	3910	4	9	3
8	Huta Żabiowska	1190	970	1590	260	4010	10	5	9
9	Jastrzębnik	210	2670	540	0	3420	2	7	3
10	Kaleń	2390	5990	3510	0	11890	8	19	15
11	Kaleń-Towarzystwo	440	2070	1190	0	3700	2	4	5
12	Lasek	520	1370	1310	20	3220	3	4	5
13	Musuly	530	880	1300	0	2710	2	6	6
14	Oddział	2960	2840	2480	0	8280	6	8	8
15	Ojrzanów	1400	4780	3220	390	9790	11	18	12
16	Ojrzanów-Towarzystwo	1490	3510	1310	200	6510	6	10	5
17	Osowiec	2270	1470	1270	40	5050	11	7	8

18	Petrykozy	1890	7400	2720	200	12210	10	20	11
19	Pieńki Słubickie	50	1380	120	0	1550	1	4	1
20	Pieńki Zarębskie	400	4220	1330	0	5950	1	9	3
21	Piotrkowice	430	1730	2820	50	5030	3	6	11
22	Sięstrzeń	180	2750	1880	0	4810	3	11	12
23	Skuły	1240	6800	4960	0	13000	8	20	22
24	Słubica A	1230	3120	750	0	5100	4	12	3
25	Słubica B	780	3490	990	0	5260	3	11	4
26	Słubica-Wieś	0	4020	1550	0	5570	0	10	4
27	Władysławów	380	1260	1270	0	2910	5	4	6
28	Wycinki Osowskie	1370	1830	2030	200	5430	9	7	10
29	Zaręby	2870	7230	3670	100	13870	10	22	12
30	Żabia Wola	2270	7990	3860	220	14340	14	26	24
31	Żelechów	3910	6260	6970	260	17400	18	26	40
<b>Razem gmina Żabia Wola</b>		<b>37970</b>	<b>116050</b>	<b>73200</b>	<b>2500</b>	<b>229720</b>	<b>198</b>	<b>363</b>	<b>314</b>

\*odpady złożone luzem na terenie posesji.

### 3.2. OCENA PILNOŚCI USUWANIA ZINWENTARYZOWANYCH WYROBÓW W OBIEKTACH NALEŻĄCYCH DO OSÓB PRAWNYCH

#### 3.2.1. OCENA PILNOŚCI USUWANIA ZINWENTARYZOWANYCH WYROBÓW W OBIEKTACH NALEŻĄCYCH DO JEDNOSTKI SAMORZĄDU TERYTORIALNEGO

W wyniku przeprowadzonych w terenie prac inwentaryzacyjnych, wśród obiektów będących własnością Jednostki Samorządu Terytorialnego, zinwentaryzowano łącznie **1205 m<sup>2</sup>** materiałów zawierających azbest.

Zgodnie z oceną stanu i możliwościami bezpiecznego użytkowania wyrobów zawierających azbest na terenie gminy Żabia Wola wśród budynków należących do JST do pierwszego stopnia pilności zaliczono **5 m<sup>2</sup>** wyrobów zawierających azbest, do II stopnia zaliczono **700 m<sup>2</sup>**, a do III stopnia **500 m<sup>2</sup>** wyrobów zawierających azbest.

Zestawienie jakości zinwentaryzowanych wyrobów zawierających azbest przedstawiono w tabeli poniżej.



**Tabela 3.2.** Zestawienie jakości wyrobów zawierających azbest, zinwentaryzowanych wśród budynków należących do JST (Gmina Żabia Wola), według stopnia pilności

Właściciel/ zarządca/ użytkownik	Lokalizacja	Obiekt	Liczba obiektów pokrytych azbestem	Ilość wyrobów w [m <sup>2</sup> ]			Ogółem [m <sup>2</sup> ]
				wg. stopnia pilności			
				I	II	III	
Gmina Żabia Wola	Osowiec, ul. Parkowa 22	bud. gosp.	1	0	300	0	300
	Piotrkowice, ul. Mszczonowska	wiata przystankowa PKS	1	5	0	0	5
	Słubica Dobra, ul. Słoneczna 36	nieczynna szkoła podstawowa	2	0	0	500	500
	Słubica Dobra, ul. Słoneczna 36a	bud. użyteczności publicznej	1	0	400		400
<b>Razem Gmina Żabia Wola</b>			<b>5</b>	<b>5</b>	<b>700</b>	<b>500</b>	<b>1205</b>

### 3.2.2. OCENA PILNOŚCI USUWANIA ZINWENTARYZOWANYCH WYROBÓW W OBIEKTACH NALEŻĄCYCH DO FIRM, PRZEDSIĘBIORSTW I INNYCH INSTYTUCJI

W obiektach należących do firm, przedsiębiorstw i innych instytucji, na podstawie 14 ankiet wykazano 18145 m<sup>2</sup> tj. 199,6 Mg płyt azbestowo-cementowych.

Zgodnie z kryteriami przyjętymi w ocenie stanu i możliwościach bezpiecznego użytkowania wyrobów zawierających azbest, 16260 m<sup>2</sup> zinwentaryzowanych płyt azbestowo-cementowych zaliczono do I stopnia pilności, 1345 m<sup>2</sup> do II stopnia pilności, a 540 m<sup>2</sup> do III stopnia pilności..

Zestawienie jakościowe zinwentaryzowanych wyrobów zawierających azbest w obiektach należących do firm, przedsiębiorstw i innych instytucji z podziałem na stopnie pilności przedstawia tabela poniższa.

**Tabela 3.3.** Zestawienie jakości wyrobów zawierających azbest, zinwentaryzowanych w obiektach należących do firm, przedsiębiorstw i innych instytucji

Właściciel/ zarządca/ użytkownik	Obiekt	Lokalizacja	Ilość wyrobów w [m <sup>2</sup> ]			Ogółem [m <sup>2</sup> ]
			wg. stopnia pilności			
			I	II	III	
Mechanika Pojazdowa - Tomasz Kanicz	Warsztat	Bukówka Nowa, ul. Skalska 41	0	320	0	320
Stadnina "Grzmiąca" - Klub jeździecki	bud. gosp.	Grzmiąca, ul. Polnej Róży 25	1060	0	0	1060
Dalkia Warszawa S.A.	domki kempingowe	Grzymek, ul. Malinowa 1	0	925	0	925
Folwark Musuły	bud. gosp.	Musuły, ul. Folwarczna 3/5	1200	0	0	1200
Mechanika Pojazdowa	warsztat	Musuły, ul. Grodziska 55	140	0	0	140
Rolnicza Spółdzielnia Produkcyjna "Rozwój"	bud. gosp. (owczarnia)	Petrykozy, ul. Główna 32a	10000	0	0	10000
Rolnicza Spółdzielnia Produkcyjna "Rozwój"	bud. gosp.	Petrykozy, ul. Jesionowa 2	1100	0	0	1100
Parafia	bud. gosp.	Skuły, ul. Mszczonowska 1	0	100	0	100
BIOIKOS Sp. zo.o., ul. Sycowska Warszawa	bud. gosp.	Skuły, ul. Mszczonowska 16	2600	0	0	2600
Grabowska, Firma Montażowa - Rusztowania	biuro + bud. gosp.	Stara Bukówka, ul. Warszawska 26	0	0	300	300
Posterunek Policji	wiata śmietnikowa	Żabia Wola, ul. Główna 9	5	0	0	5
Ewa Polkowska, ul. Warszawska 15	Apteka	Żabia Wola, ul. Spółdzielcza 15	150	0	0	150
Gminne Centrum Zdrowia	wiata śmietnikowa	Żabia Wola, ul. Warszawska 24	5	0	0	5
Plebania - Kancelaria parafialna	bud. gosp.	Żelechów, ul. Kościelna	0	0	240	240
<b>Razem gmina Żabia Wola</b>			<b>16260</b>	<b>1345</b>	<b>540</b>	<b>18145</b>

### 3.2.3. OCENA PILNOŚCI USUWANIA ZINWENTARYZOWANYCH WYROBÓW W OBIEKTACH NALEŻĄCYCH DO MON

W obiektach należących do MON, na podstawie 7 ankiet wykazano 3145 m<sup>2</sup> tj. 34,6 Mg płyt azbestowo-cementowych.

Zgodnie z kryteriami przyjętymi w ocenie stanu i możliwościach bezpiecznego użytkowania wyrobów zawierających azbest, 2235 m<sup>2</sup> zinwentaryzowanych płyt azbestowo-cementowych zaliczono do II stopnia pilności, a 910 m<sup>2</sup> do III stopnia pilności.

Zestawienie jakościowe zinwentaryzowanych wyrobów zawierających azbest w obiektach należących do MON z podziałem na stopnie pilności przedstawia tabela poniższa.

**Tabela 3.3.** Zestawienie jakości wyrobów zawierających azbest, zinwentaryzowanych w obiektach należących do firm, przedsiębiorstw i innych instytucji

Właściciel/ zarządca/ użytkownik	Obiekt	Lokalizacja	Ilość wyrobów w [m <sup>2</sup> ]			Ogółem [m <sup>2</sup> ]
			wg. stopnia pilności			
			I	II	III	
Stołeczny Zarząd Infrastruktury JW.-4938, al.. Jerozolimskie 97 Warszawa	wiata	Musuły	0	790	0	790
	wiata		0	600	0	600
	wiata		0	845	0	845
	wiata		0	0	845	845
	wiata		0	0	12	12
	wiata		0	0	18	18
	wiata		0	0	35	35
<b>Razem gmina Żabia Wola</b>			<b>0</b>	<b>2235</b>	<b>910</b>	<b>3145</b>

### 3.3. ZESTAWIENIE JAKOŚCIOWE WYROBÓW ZAWIERAJĄCYCH AZBEST NA OBSZARZE GMINY ŻABIA WOLA

Przeprowadzona ocena pilności zgodnie z załącznikiem nr 1 do rozporządzenia z 2004 roku ze zmianami z roku 2010 (Dz. U. z 2004r. Nr 71, poz. 649 oraz Dz. U. z 2010r. Nr 162, poz. 1089) wykazała, że stan utrzymania pokryć dachowych zawierających azbest jest zróżnicowany na obszarze gminy Żabia Wola:

- 22,5 % zinwentaryzowanych wyrobów zaliczono do I stopnia pilności;
- 47,7 % zinwentaryzowanych wyrobów zaliczono do II stopnia pilności;
- 29,8 % zinwentaryzowanych wyrobów zaliczono do III stopnia pilności.

Zbiorcze zestawienie jakości wyrobów zawierających azbest, zinwentaryzowanych na obszarze gminy Żabia Wola z podziałem na 3 stopnie pilności zestawiono w tabeli 3.4.

**Tabela 3.4.** Zestawienie jakości wyrobów zawierających azbest, zinwentaryzowanych na obszarze gminy Żabia Wola, według stopnia pilności

<b>Płyty azbestowo - cementowe</b>				
<b>Obiekty</b>	<b>I stopień [m<sup>2</sup>]</b>	<b>II stopień [m<sup>2</sup>]</b>	<b>III stopień [m<sup>2</sup>]</b>	<b>Suma [m<sup>2</sup>]</b>
Własność osób fizycznych (gospodarstwa indywidualne)	40470	116050	73200	229720
Budynki będące własnością Gminy	5	700	500	1205
Własność firm, przedsiębiorstwa i innych instytucji	16260	1345	540	18145
Budynki będące własnością MON	0	2235	910	3145
Budynki będące własnością PKP	0	0	0	0
<b>Razem gmina Żabia Wola</b>	<b>56735</b>	<b>120330</b>	<b>75150</b>	<b>252215</b>

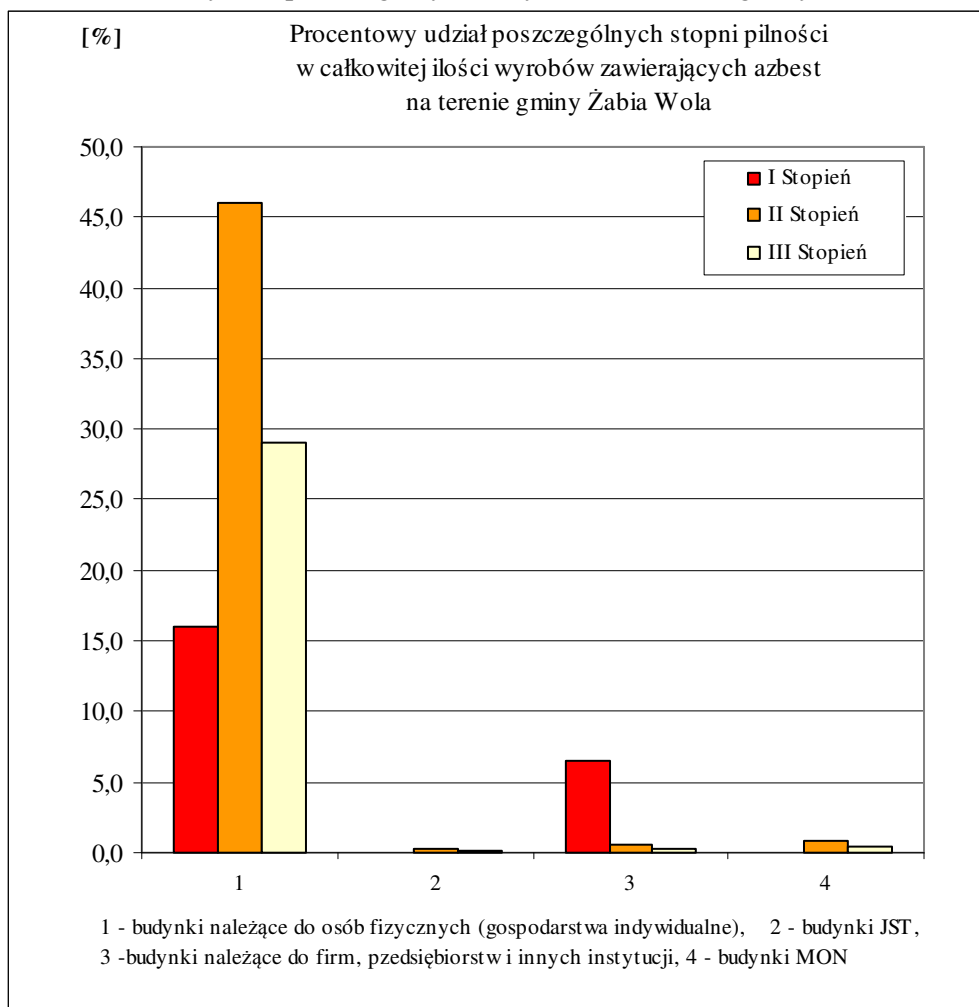
W tabeli nr 3.6. oraz na rysunku 3.1. przedstawiono udział procentowy stopni pilności w całkowitej ilości wyrobów zawierających azbest wbudowanych w poszczególnych budynkach na terenie gminy Żabia Wola.

Zestawienie w tabeli 3.6. wykazuje, że ponad 90 % zinwentaryzowanych budynków z wbudowanym materiałem zawierającym azbest to budynki należące do gospodarstw indywidualnych.

**Tabela 3.6.** Udział procentowy stopni pilności w całkowitej ilości wyrobów zawierających azbest wbudowanych w poszczególnych budynkach na terenie gminy Żabia Wola

<b>Płyty azbestowo - cementowe</b>				
<b>Obiekty</b>	<b>I stopień</b>	<b>II stopień</b>	<b>III stopień</b>	<b>Ogółem</b>
	<b>[%]</b>			
Budynki będące własnością osób fizycznych	16,0	46,0	29,0	91,1
Budynki będące własnością Gminy	0,0	0,3	0,2	0,5
Firmy i przedsiębiorstwa	6,4	0,5	0,2	7,2
Budynki będące własnością MON	0,0	0,9	0,4	1,2
Budynki będące własnością PKP	0,0	0,0	0,0	0,0
<b>Razem gmina Żabia Wola</b>	<b>22,5</b>	<b>47,7</b>	<b>29,8</b>	<b>100,0</b>

**Rysunek 3.1.** Procentowy udział stopni pilności w całkowitej ilości wyrobów zawierających azbest wbudowanych w poszczególnych budynkach na terenie gminy Żabia Wola



## **4. MOŻLIWOŚCI I SPOSOBY USUWANIA WYROBÓW ZAWIERAJĄCYCH AZBEST**

### **4.1. SZKOLENIA I AKCJE INFORMACYJNO-EDUKACYJNE**

Usuwanie wyrobów zawierających azbest z dachów i elewacji, przez przypadkowe i nieprofesjonalne firmy, zwiększa zagrożenie pyłem azbestowym dla mieszkańców gminy.

W trakcie prac terenowych dotyczących inwentaryzacji wyrobów zawierających azbest na obszarze gminy Żabia Wola, stwierdzono, że powstające w trakcie wymiany pokryć dachowych odpady zawierające azbest są niekiedy złożone bezpośrednio na terenie posesji. W trakcie prac stwierdzono wystarczającą świadomość ekologiczną mieszkańców dotyczącą szkodliwości azbestu dla zdrowia ludzi oraz zagrożeń dla środowiska, a także możliwości usuwania materiałów zawierających azbest.

W ramach realizacji „Programu usuwania wyrobów zawierających azbest z terenu gminy Żabia Wola wraz ze szczegółową inwentaryzacją”, celowym jest przeprowadzenie szkoleń oraz akcji informacyjno-edukacyjnych mających na celu rozpowszechnienie wśród społeczności lokalnej wiarygodnych informacji o skutkach dla zdrowia i środowiska powodowanych przez azbest oraz wyroby i odpady zawierające azbest. Szkolenia i akcje informacyjno-edukacyjne należy przeprowadzać zarówno wśród młodzieży szkolnej, jak i dorosłych mieszkańców. Akcje powinny obejmować szkolenie z zakresu:

- podstawowych rodzajów wyrobów zawierających azbest powszechnie stosowanych w budownictwie;
- obowiązków dotyczących postępowania z wyrobami zawierającymi azbest;
- sposobów bezpiecznej eksploatacji obiektów (szczególnie budowlanych), w których zastosowano wyroby azbestowe;
- zagrożeń i skutków dla zdrowia ludzi i środowiska przyrodniczego w przypadku niewłaściwego użytkowania i usuwania;
- możliwości finansowego wsparcia i właściwego postępowania w przypadku prac remontowych obejmujących wymianę wyrobów zawierających azbest;
- dostęp do specjalistycznych firm działających na terenie gminy, a posiadających stosowne uprawnienia i zezwolenia do prowadzenia prac obejmujących usuwanie, zbieranie, transport i unieszkodliwianie odpadów zawierających azbest.

Wskazane jest również przekazywanie informacji o możliwościach uzyskiwania pomocy finansowej na prace związane z usuwaniem wyrobów zawierających azbest i unieszkodliwianiem odpadów zawierających azbest.

Akcje informacyjno-edukacyjne w szkołach mogą się odbywać w ramach odrębnych zajęć lekcyjnych wyodrębnionych tematycznie, w ramach istniejących kół, jak również konkursów.

Prowadzenie powszechnych akcji edukacyjno - ekologicznych, w procesie efektywnej realizacji zadań wynikających z założeń przyjętych w programie usuwania wyrobów zawierających azbest, stanowi istotny element działań, którego powodzenie umożliwia uzyskanie jak największej akceptacji społecznej, koniecznej dla realizacji programu azbestowego.

Świadomość ekologiczna społeczeństwa w zakresie zagrożeń, jakie niesie użytkowanie i nieostrożne obchodzenie się z produktami zawierającymi włókna azbestowe, jest dość dobra. O ile ogólna znajomość szkodliwości azbestu jest już dość dobrze rozwinięta wśród mieszkańców, to jednak w dalszym ciągu większość z nich posiada skromną wiedzę na temat mechanizmów niekorzystnego oddziaływania azbestu na organizm ludzki. Wynikiem tego jest całkowity brak przestrzegania przepisów BHP przy pracach związanych z bieżącymi remontami poszyc dachowych i elewacyjnych. Zadaniem edukacji ekologicznej o tematyce „azbestowej”, prowadzonej przez Gminę jest między innymi doprowadzenie do stanu, kiedy usuwanie azbestu odbywać się będzie w sposób profesjonalny i nie spowoduje zagrożenia dla mieszkańców.

Wyroby zawierające azbest stanowią bezpośrednie zagrożenie dla zdrowia ludzi wówczas, gdy włókna azbestowe uwalniają się i wraz z powietrzem przedostają się do układu oddechowego (np. w trakcie prac demontażowych, podczas ich szlifowania, cięcia lub łamania). Problem utylizacji azbestu znalazł osobne miejsce w rządowym „Programie usuwania azbestu i wyrobów zawierających azbest stosowanych na terytorium Polski” z 2002 roku oraz w Programie Oczyszczania Kraju z Azbestu na lata 2009 – 2032 z 2009 roku, stanowiącym aktualizację Programu z 2002 roku. Zgodnie z tym programem, przyjmuje się oczyszczenie do roku 2032, terytorium Polski z azbestu i usunięcie stosowanych od wielu lat wyrobów zawierających azbest. Program ten między innymi, nakłada na gminy obowiązek współpracy z lokalnymi mediami celem rozpowszechniania informacji dotyczących zagrożeń powodowanych przez azbest oraz wyroby go zawierające. Głównym źródłem odpadów

zawierających azbest są stosowane w budownictwie do roku 1997 płyty azbestowo-cementowe. Na obszarze gminy Żabia Wola, znajduje się stosunkowo duża liczba posesji (ok. 23%) (tab. 2.1.), w przeważającej liczbie będących własnością gospodarstw indywidualnych (tab. 3.4), na terenie, których znajdują się wyroby zawierające azbest. Są to przeważnie poszycia dachowe w postaci falistych płyt eternitowych.

Osoby fizyczne będące właścicielami nieruchomości zgodnie z ustawą z dnia 27 kwietnia 2001 r. Prawo ochrony środowiska (t.j. Dz. U. z 2013r., poz. 1232 ze zm.) są zobowiązane do przedkładania Wójtowi, Burmistrzowi lub Prezydentowi miasta informacji o posiadanych wyrobach zawierających azbest, a Wójt, Burmistrz lub Prezydent miasta okresowo przedkłada przedmiotowe informacje Marszałkowi województwa, który prowadzi ich rejestr.

Po kilku latach obowiązywania ustawy z dnia 19 czerwca 1997 roku (tekst jednolity, Dz. U. z 2004 r. Nr 3 poz. 20 ze zm.), o zakazie stosowania wyrobów zawierających azbest, stwierdza się nikłą znajomość przepisów przez właścicieli i administratorów obiektów budowlanych. Stwarza to konieczność szybkiego podjęcia działań edukacyjno – informacyjnych, które mogłyby skutecznie uświadomić mieszkańców, co do potrzeby współdziałania z jednostkami gminnymi w celu eliminacji azbestu. Edukacja taka powinna być prowadzona zarówno w lokalnych środkach masowego przekazu (prasa, radio ewentualnie telewizja) jak też i przy okazji lokalnych zgromadzeń czy też nawet imprez kulturalno – oświatowych. Dobre wyniki może również odnieść powtarzana akcja informacyjna w postaci ulotek, plakatów, rozprowadzanych w szkołach. Szkoły są także dobrym miejscem prowadzenia akcji uświadamiających charakter zagrożenia powodowanego przez azbest. Edukacja młodzieży może przynieść w najbliższych latach znacznie lepsze efekty niż edukacja dorosłych. Należy rozważyć możliwość zaangażowania lokalnych autorytetów do propagowania akcji usuwania wyrobów azbestowych z otoczenia.

Warunkiem powodzenia działań jest zapewnienie środków finansowych na odbiór odpadów zawierających azbest z gospodarstw indywidualnych i z innych zasobów mieszkaniowych. Obietnice dawane mieszkańcom chcącym usunąć azbest ze swoich posesji muszą być bezwzględnie dotrzymane. W przeciwnym razie, utrata zaufania może być przyczyną zaniechania działań ze strony właścicieli budowli lub prowadzenia przez nich prac



„na własną rękę” bez zastosowania koniecznych środków ostrożności. Istnieje duże prawdopodobieństwo, że w takim przypadku azbest trafi na nielegalne składowisko odpadów.

Jako istotny element działań edukacyjnych należy rozważyć opublikowanie poprzez ulotki, prasę lub plakaty, instrukcji dla właścicieli gospodarstw, zarządców nieruchomości, firm wykonawczych i transportowych, podającej sposób bezpiecznego obchodzenia się z wyrobami zawierającymi azbest we wszystkich fazach prac związanych z jego unieszkodliwianiem, zgodnie z obowiązującymi w tym zakresie przepisami prawa ochrony środowiska.

#### **4.2. WARUNKI BEZPIECZEŃSTWA PRZY USUWANIU WYROBÓW I ODPADÓW ZAWIERAJĄCYCH AZBEST**

Zgodnie z Rozporządzeniem Ministra Środowiska z dnia 9 grudnia 2014 r. w sprawie katalogu odpadów (Dz. U. z 2014 r., poz. 1923), materiały zawierające azbest należą do grupy odpadów niebezpiecznych. Odpadem stają się wyroby zawierające azbest usunięte z miejsca ich wykorzystania. Na podstawie dostępnej literatury [*Zbiór Przepisów i Procedur dotyczących bezpiecznego postępowania z wyrobami zawierającymi azbest, Ministerstwo Gospodarki, stan prawny na 31 grudnia 2000*], 30 lat użytkowania szarej, niemalowanej płyty dachowej zawierającej azbest oraz malowanej płyty elewacyjnej zawierającej azbest, stanowi graniczny okres ich bezpiecznego użytkowania. Usuwanie z dachów i elewacji wyrobów zawierających azbest przez przypadkowe i nieprofesjonalne firmy, zwiększa zagrożenie pyłem azbestowym dla mieszkańców.

Najczęściej powstające odpady należą do dwóch grup:

Grupy 17 06 01\* - materiały izolacyjne zawierające azbest

Grupy 17 06 05\* - materiały budowlane zawierające azbest

Wprowadzona ustawa z dnia 19 czerwca 1997 r. *o zakazie stosowania wyrobów zawierających azbest* (t.j. Dz. U. 2004r. Nr 3 poz. 20 ze zm.) i towarzyszące jej rozporządzenia Ministra Gospodarki, Pracy i Polityki Społecznej z dnia 2 kwietnia 2004 r. w sprawie sposobów i warunków bezpiecznego użytkowania i usuwania wyrobów zawierających azbest oraz zmieniające z roku 2010 (Dz. U. z 2004 r. Nr 71, poz. 649 oraz Dz. U. z 2010 r. Nr 162, poz. 1089) nakazuje konieczność kontroli wbudowanych wyrobów zawierających azbest i ewentualnie usuwania uszkodzonych.

Zgodnie z wymienionym rozporządzeniem właściciele lub zarządcy obiektów budowlanych z zabudowanymi wyrobami zawierającymi azbest, które posiadają gęstość powyżej 1000 kg/m<sup>3</sup>, dokonują ich przeglądu technicznego. Na podstawie tego przeglądu powinna zostać sporządzona ocena stanu i możliwości bezpiecznego użytkowania obiektu. Wszystkie wyroby zakwalifikowane zgodnie z tą oceną do wymiany oraz wszystkie wyroby azbestowe o gęstości poniżej 1000 kg/m<sup>3</sup> powinny być usuwane na koszt właściciela obiektu. Niemniej jednak, zgodnie z Programem Oczyszczania Kraju z Azbestu na lata 2009 – 2032 **„koszt transportu i unieszkodliwiania odpadów zawierających azbest powinien zostać pokryty ze środków własnych gminy, przy udziale środków właścicieli nieruchomości, dotacji i pożyczek funduszy ochrony środowiska lub innych źródeł dostępnych dla gminy”**. Gmina powinna zapewnić ponadto wywóz odpadów zawierających azbest na składowisko odpadów lub zapewnić ich dostarczenie do przewoźnego urządzenia do przetwarzania odpadów zawierających azbest.

Sposób zbierania i usuwania odpadów zawierających azbest zależy od rodzaju odpadów i źródeł ich powstawania. Generalną zasadą przy tego rodzaju działalności jest maksymalne zabezpieczenie przed możliwością emisji włókien azbestu do atmosfery. Można to osiągnąć przez utrzymywanie odpowiednich wymogów techniczno – organizacyjnych.

W tym celu zapewnić należy:

- nawilżanie wodą wyrobów zawierających azbest przed ich usuwaniem lub demontażem i utrzymywanie w stanie wilgotnym przez cały czas pracy,
- dokonywanie demontażu całych wyrobów (płyt, rur, kształtek) bez jakiegokolwiek uszkodzenia, tam gdzie jest to technicznie możliwe,
- dokonywanie rozdzielania (odspajania) materiałów trwale związanych z podłożem przy stosowaniu wyłącznie narzędzi ręcznych lub wolnoobrotowych, wyposażonych w miejscowe instalacje odciągające powietrze.

Sposób rozbiórki lub remontów obiektów budowlanych zawierających azbest został sprecyzowany w wyżej wymienionych rozporządzeniach (Dz. U. z 2004 r. Nr 71, poz. 649 oraz Dz. U. z 2010 r. Nr 162, poz. 1089). Prace polegające na usuwaniu lub naprawie tych wyrobów mogą być wykonywane wyłącznie przez Wykonawców posiadających odpowiednie wyposażenie techniczne do prowadzenia takich prac oraz przez pracowników przeszkolonych w zakresie bezpieczeństwa i higieny pracy przy usuwaniu i wymianie materiałów

zawierających azbest. W tym zakresie nowy Program wprowadza zmiany i przewiduje, że **właściciel nieruchomości (budynków jednorodzinnych i gospodarskich) będzie mógł legalnie zdemontować wyroby zawierające azbest z terenu posesji bez korzystania z usług wyspecjalizowanych firm, o ile osoby usuwające wyroby azbestowe zostaną odpowiednio przeszkolone i będą dysponować środkami technicznymi eliminującymi narażenie na kontakt z włóknami azbestu oraz będą to prowadzić incydentalnie.**

Zgodnie z rozporządzeniem rozporządzeniem Ministra Gospodarki, Pracy i Polityki Społecznej z dnia 2 kwietnia 2004 r. w sprawie sposobów i warunków bezpiecznego użytkowania i usuwania wyrobów zawierających azbest oraz zmieniające z roku 2010 (Dz. U. z 2004 r. Nr 71, poz. 649 oraz Dz. U. z 2010 r. Nr 162, poz. 1089) wykonawca prac polegających na zabezpieczaniu i usuwaniu wyrobów zawierających azbest, obowiązany jest m.in. do:

1. Przeszkolenia przez uprawnioną instytucję zatrudnianych pracowników, osób kierujących lub nadzorujących prace polegające na zabezpieczaniu i usuwaniu wyrobów zawierających azbest w zakresie bezpieczeństwa i higieny pracy przy zabezpieczaniu i usuwaniu tych wyrobów oraz przestrzegania procedur dotyczących bezpiecznego postępowania;
2. Opracowania przed rozpoczęciem prac szczegółowego planu prac usuwania wyrobów zawierających azbest, obejmującego w szczególności:
  - a) identyfikację azbestu w przewidzianych do usunięcia materiałach, na podstawie udokumentowanej informacji od właściciela lub zarządcy obiektu albo też na podstawie badań przeprowadzonych przez laboratorium wyposażone w sprzęt umożliwiający ich prawidłową analizę i zdolne do stosowania odpowiedniej techniki identyfikacyjnej,
  - b) informacje o metodach wykonywania planowanych prac,
  - c) zakres niezbędnych zabezpieczeń pracowników oraz środowiska przed narażeniem na szkodliwość emisji azbestu, w tym problematykę określoną przepisami dotyczącymi planu bezpieczeństwa i ochrony zdrowia,
  - d) ustalenie niezbędnego dla rodzaju wykonywanych prac monitoringu powietrza;
4. Posiadania niezbędnego wyposażenia technicznego i socjalnego zapewniającego prowadzenie określonych planem prac oraz zabezpieczeń pracowników i środowiska przed narażeniem na działanie azbestu.

Powyższe wymagania określa w/w rozporządzenie wydane na podstawie obowiązującej ustawy z dnia 19 czerwca 1997 r. *o zakazie stosowania wyrobów zawierających azbest* (t.j. Dz. U. z 2004 r. Nr 3 poz. 20 ze zm.).

Zgodnie z art. 66.1. ustawy o odpadach z 14 grudnia 2012 (Dz. U. z 2013r., poz. 21), wykonawca prac polegających na zabezpieczeniu i usuwaniu wyrobów zawierających azbest jest wytwórcą odpadów, więc posiadaczem odpadów, przez co obowiązany jest do prowadzenia na bieżąco **ewidencji** ilościowej i jakościowej powstałych odpadów. Ewidencję można prowadzić w systemie teleinformatycznym, umożliwiającym poświadczanie dokumentów ewidencji odpadów za pomocą podpisu elektronicznego. Pozwolenie na wytwarzanie odpadów, wydane na podstawie przepisów dotychczasowych, zachowują ważność na czas, na jaki zostały wydane.

Wykonawca prac, przed przystąpieniem do prac polegających na zabezpieczeniu lub usunięciu wyrobów zawierających azbest z obiektu, urządzenia budowlanego lub instalacji przemysłowej, a także z terenu prac, obowiązany jest do zgłoszenia zamiaru przeprowadzenia tych prac właściwemu organowi nadzoru budowlanego, właściwemu okręgowemu inspektorowi pracy oraz właściwemu inspektorowi sanitarnemu, w terminie co najmniej 7 dni przed rozpoczęciem prac. Ponadto zobowiązany jest do:

- izolowania od otoczenia obszaru prac przez stosowanie odpowiednich osłon,
- ogrodzenia terenu prac z zachowaniem bezpiecznej odległości od traktów komunikacyjnych dla osób pieszych, nie mniej niż 1 m przy stosowaniu osłon,
- umieszczenia tablic ostrzegawczych o treści: *Uwaga zagrożenie azbestem*,
- zastosowania odpowiednich środków technicznych umożliwiających zmniejszenie emisji włókien azbestu,
- codziennego usuwania pozostałości pyłu azbestowego ze strefy prac przy zastosowaniu podciśnieniowego sprzętu odkurzającego lub metodą czyszczenia na mokro.

Odpady czy wyroby o gęstości właściwej większej niż  $1000 \text{ kg/m}^3$  (definiowane jako „twarde”, zawierające poniżej 20% azbestu) należy zbierać do trwałych i mocnych worków polietylenowych. Pyły azbestowe, luźno związane fragmenty odpadów, wyroby i odpady o gęstości właściwej mniejszej niż  $1000 \text{ kg/m}^3$  (definiowane jako „miękkie”, zawierające powyżej 20% do 100% azbestu), powinny być umieszczane w workach z folii polietylenowej

szczelnie zamykanych, które następnie należy umieścić w opakowaniu zbiorczym z folii. Zinwentaryzowane wyroby azbestowe należą do materiałów twardych, czyli zawierające poniżej 20 % azbestu. W wyrobach tych włókna azbestowe są mocno związane, a w przypadku mechanicznego uszkodzenia (np. pęknięcia), ma miejsce stosunkowo niewielka emisja azbestu do otoczenia w porównaniu z wyrobami miękkimi.

Opakowania z odpadami lub wyrobami zawierającymi azbest powinny być odpowiednio oznakowane w formie etykiety trwale przytwierdzonej do opakowania lub bezpośredniego nadruku na opakowaniu. Oznakowanie powinno posiadać wymiary: co najmniej 5 cm wysokości (H) i 2.5 cm szerokości. Składa się on w górnej części ( $h_1=40\%H$ ) z litery „a” w białym kolorze na czarnym tle, a w dolnej ( $h_2=60\%H$ ) z napisu czarnego lub białego na czerwonym tle: **UWAGA! ZAWIERA AZBEST!** *Wdychanie pyłu azbestu stanowi niebezpieczeństwo dla zdrowia. Postępuj zgodnie z przepisami i zasadami bezpieczeństwa i higieny pracy.* Jeżeli produkt lub odpad zawiera krokidolit (odmiana azbestu) należy zaznaczyć na etykiecie w formie napisu **ZAWIERA KROKIDOLIT/AZBEST NIEBIESKI**. Załącznik nr 2 do Rozporządzenia Ministra Gospodarki, Pracy i Polityki Społecznej z dnia 2 kwietnia 2004 r. w sprawie sposobów i warunków bezpiecznego użytkowania i usuwania wyrobów zawierających azbest (Dz. U. z 2004 r. Nr 71, poz. 649 oraz Dz. U z 2010 r. Nr 162, poz. 1089) przedstawia wzór etykiety do oznakowania wyrobów i odpadów zawierających azbest.



*Wzór etykiety do oznakowania wyrobów i odpadów zawierających azbest, zgodnie z załącznikiem do Rozporządzenia Ministra Gospodarki, Pracy i Polityki Społecznej z dnia 2 kwietnia 2004 r. w sprawie sposobów i warunków bezpiecznego użytkowania i usuwania wyrobów zawierających azbest (Dz. U. z 2004 r. Nr 71, poz. 649).*

Przy pracach związanych z usuwaniem azbestu i wyrobów azbestowych pracownicy powinni stosować wydzielone narzędzia i sprzęt ochronny. W strefie prowadzonych prac obowiązuje zakaz palenia tytoniu i spożywania posiłków. Ubrania ochronne należy przechowywać w wydzielonych miejscach. Nie wolno ich wnosić oraz pracować w ubraniach do tego nieprzeznaczonych. Zużyta odzież może być prana w pralni z zachowaniem procedur postępowania z odpadami azbestu. Zaleca się stosować sprzęt ochraniający układ oddechowy (maski i półmaski) w przypadku przekraczania dopuszczalnego stężenia włókien azbestu w powietrzu strefy roboczej. Jest on również zalecany przy stężeniach mniejszych od wartości dopuszczalnych. Sprzęt jednorazowego użytku traktować należy jako odpad zawierający azbest. Ochrona przed włóknami azbestu wymaga stosowania filtrów I lub II stopnia ochronnego.

Narzędzia i urządzenia używane w czasie pracy powinny pozostawać w strefie pracy do całkowitego zakończenia przewidywanych czynności. Następnie należy je dokładnie odkurzyć i wytrzeć na mokro. Sprzęt, którego nie można oczyścić, należy szczelnie zapakować i przenieść do następnej strefy pracy.

W tabeli 4.1. przedstawiono najwyższe dopuszczalne stężenia pyłów zawierających azbest w środowisku pracy, zgodnie z Rozporządzeniem Ministra Pracy i Polityki Społecznej z dnia 23 czerwca 2014 r. w sprawie najwyższych dopuszczalnych stężeń i natężeń czynników szkodliwych dla zdrowia w środowisku pracy (Dz. U. z 2014r., poz. 817). Rozporządzenie to określa wartości najwyższych dopuszczalnych stężeń chemicznych i pyłowych czynników szkodliwych dla zdrowia w środowisku pracy.

Dyrektywa Rady Wspólnoty Europejskiej (91/382/EWG) z 24 czerwca 1991 r. ustala stężenie włókien azbestu w powietrzu na stanowiskach pracy bez użycia środków ochrony dla:

- azbestu chryzotylowego < 0,2 włókna/cm<sup>3</sup>
- innych odmian azbestu < 0,1 włókna/cm<sup>3</sup>

Zagadnienie dopuszczalnego stężenia włókien azbestu w powietrzu budynków przeznaczonych dla stałego pobytu ludzi nie jest jednoznacznie określone. Według interpretacji Państwowego Zakładu Higieny (pismo z dnia 24 sierpnia 1995 r. l.z. III-9/1430/95) do Rozporządzenia Ministra Zdrowia i Opieki Społecznej (M.P. z 1996r. Nr 19, poz. 231) poziom zanieczyszczenia powietrza w pomieszczeniach przeznaczonych do stałego pobytu ludzi nie powinien przekraczać 1000 włókien/m<sup>3</sup>, co odpowiada wartości

dopuszczalnego stężenia substancji w powietrzu atmosferycznym w odniesieniu do 24-godzinnego okresu pomiarowego.

**Tabela 4.1.** Najwyższe dopuszczalne stężenia pyłów zawierających azbest w środowisku pracy, zgodnie z Rozporządzeniem Ministra Pracy i Polityki Społecznej z dnia 6 czerwca 2014r. (Dz. U. z 2014r., poz. 817).

Nazwa i nr CAS czynnika szkodliwego dla zdrowia	Najwyższe dopuszczalne stężenie	
	mg/m <sup>3</sup>	włókien w 1 cm <sup>3</sup>
Pyły zawierające azbest (jeden lub więcej rodzajów azbestu wymienionych poniżej):		
- aktynolit [77536-66-4]		
- antofilit [77536-67-5]		
- chryzotyl [12001-29-5]		
- grueneryt (amozyt) [12172-73-5]		
- krokidolit [12001-28-4]		
- tremolit [77536-68-6]		
a) frakcja wdychalna <sup>1)</sup>	0,5	---
b) włókna respirabilne <sup>3)</sup>	---	0,1

<sup>1)</sup> Frakcja wdychalna – frakcja aerozolu wnikająca przez nos i usta, która po zdeponowaniu w drogach oddechowych stwarza zagrożenie dla zdrowia.

<sup>3)</sup> Włókna respirabilne – włókna o długości powyżej 5 µm o maksymalnej średnicy poniżej 3 µm i o stosunku długości do średnicy > 3.

Zgodnie z Rozporządzeniem Ministra Gospodarki, Pracy i Polityki Społecznej z dnia 2 kwietnia 2004 r. w sprawie sposobów i warunków bezpiecznego użytkowania i usuwania wyrobów zawierających azbest ze zmianami z roku 2010 (Dz. U. z 2004 r. Nr 71, poz. 649 oraz Dz. U. z 2010 r. Nr 162, poz. 1089), wykonawca prac, przed przystąpieniem do prac polegających na zabezpieczeniu lub usunięciu wyrobów zawierających azbest z obiektu, urządzenia budowlanego lub instalacji przemysłowej, a także z terenu prac, obowiązany jest do zgłoszenia tego faktu właściwemu organowi nadzoru budowlanego oraz właściwemu okręgowemu inspektorowi pracy. Zgodnie z rozporządzeniem z 2010 roku zmieniającym rozporządzenie z 2004 roku konieczne jest ponadto zgłoszenie prac inspektorowi sanitarnemu.

Zgodnie z ustawą o odpadach z 14 grudnia 2012 roku (Dz. U. z 2013r., poz. 21 ze zm.) transport odpadów odbywa się z zachowaniem przepisów obowiązujących przy transporcie materiałów niebezpiecznych. Zgodnie z art. 50.1. wymienionej ustawy, marszałek województwa dokonuje wpisu do rejestru na wniosek transportujących odpady. Rejestr zawiera następujące informacje:

- imię i nazwisko lub nazwę podmiotu oraz adres zamieszkania lub siedziby;
- numer identyfikacji podatkowej (NIP), o ile został nadany,
- numer REGON, o ile został nadany;
- kod i nazwę rodzajów transportowanych odpadów.

W zakresie ewidencji odpadów, transportujący odpady ma obowiązek prowadzenia uproszczonej ewidencji odpadów w formie karty przekazania odpadów.

Zgodnie z art. 233.1. ustawy o odpadach z 14 grudnia 2012 roku (Dz. U. z 2013r., poz. 21 ze zm.) zezwolenia na transport odpadów wydane na podstawie przepisów dotychczasowych zachowują ważność na czas na jaki zostały wydane, nie dłużej jednak niż do czasu upływu terminu do złożenia wniosku o wpis do rejestru lub z dniem uzyskania wpisu do tego rejestru.

Do czasu utworzenia rejestru, transportujący odpady są obowiązani do uzyskania zezwolenia na transport odpadów lub wpisu do rejestru na podstawie przepisów dotychczasowych. Do wydawania zezwoleń na transport odpadów, do czasu utworzenia rejestru, stosuje się przepisy dotychczasowe.



## 5. UNIESZKODLIWIANIE ODPADÓW ZAWIERAJĄCYCH AZBEST

Według Rozporządzenia Ministra Środowiska z dnia 9 grudnia 2014 r. w *sprawie katalogu odpadów* (Dz. U. z 2014 r., poz. 1923) odpady zawierające azbest zaliczane są do grupy 17 – odpady z budowy, remontów i demontażu obiektów budowlanych oraz infrastruktury drogowej:

- 1) Materiały izolacyjne zawierające azbest (17 06 01\*);
- 2) Materiały budowlane zawierające azbest (17 06 05\*).

Podstawową i najtańszą metodą unieszkodliwiania odpadów zawierających azbest jest ich deponowanie, zgodnie z wymogami prawnymi, na składowiskach odpadów niebezpiecznych. Wymagania dotyczące składowania dla odpadów niebezpiecznych, wymienionych w katalogu odpadów oznaczonych kodami: 17 06 01\* i 17 06 05\* określa Rozporządzenie Ministra Środowiska z dnia 30 kwietnia 2013 r. w sprawie składowisk odpadów (Dz. U. z 2013r., poz. 523).

Wymagania dotyczące składowania odpadów niebezpiecznych (zawierających azbest):

1. Składowiska odpadów lub wydzielone kwatery na terenie innych składowisk odpadów przeznaczone do wyłącznego składowania odpadów, niebezpiecznych pochodzących z budowy, remontu rozbiórki obiektów budowlanych oraz infrastruktury drogowej, wymienionych w katalogu odpadów, oznaczonych kodami 17 06 01\* i 17 06 05\* (czyli odpadów zawierających azbest) nie zawierających substancji niebezpiecznych innych niż azbest w postaci związanej wraz z włóknami związanymi czynnikiem wiążącym, w postaci nieprzekształconej, buduje się w specjalnie wykonanych zagłębieniach terenu ze ścianami bocznymi zabezpieczonymi przed osypywaniem się.
2. Każdorazowo po złożeniu odpadów zawierających azbest, ich powierzchnię zabezpiecza się przed emisją pyłów przez przykrycie izolacją syntetyczną lub warstwą gruntu.
3. Składowanie odpadów zawierających azbest, należy zakończyć na poziomie 2 m poniżej poziomu terenu otoczenia; następnie składowisko odpadów wypełnia się gruntem do poziomu terenu.

## 5.1. CHARAKTERYSTYKA PROPONOWANYCH SKŁADOWISK ODPADÓW ZAWIERAJĄCYCH AZBEST

Najbliższymi miejscami unieszkodliwiania odpadów zawierających azbest powstających przy realizacji Programu usuwania wyrobów zawierających azbest z terenu gminy Żabia Wola są składowiska znajdujące się na terenie województwa łódzkiego i mazowieckiego. Są to:

- Składowisko odpadów w Pukininie,
- Składowisko odpadów w Płoszowie,
- Składowisko odpadów w Rachocinie.

**Składowisko odpadów niebezpiecznych (azbestowych) w Pukininie**, gmina Rawa Mazowiecka (woj. łódzkie), Zakład ZGO w Pukaninie, przyjmuje odpady azbestowe z terenu z terenu całego kraju. Oddalone jest o ok. **50 km** od gminy Żabia Wola.

**Składowisko odpadów niebezpiecznych w Płoszowie**, gmina Radomsko (woj. łódzkie) znajduje się w odległości ok. **145 km** od siedziby gminy Żabia Wola, Zakład ASA Eko-Radomsko Sp. z o.o., przyjmuje odpady zawierające azbest z terenu całego kraju.

**Składowisko odpadów niebezpiecznych w Rachocinie**, gmina Sierpc (woj. mazowieckie), Zakład Gospodarki Mieszkaniowej w Sierpcu. Znajduje się w odległości ok. **150 km** od siedziby gminy Żabia Wola. Przyjmuje odpady zawierające azbest tylko z terenu województwa mazowieckiego, a w uzasadnionych przypadkach spoza województwa

Alternatywnym miejscem unieszkodliwienia odpadów zawierających azbest z terenu gminy Żabia Wola mogą być:

**Składowisko odpadów w Koninie** (woj. wielkopolskie). Znajduje się w odległości ok. **200 km** od siedziby gminy Żabia Wola. Składowisko przyjmuje odpady do unieszkodliwiania z terenu całego kraju.

**Składowisko odpadów zawierających azbest w Dobrowie**, gmina Tuczępy, (woj. świętokrzyskie), oddalone jest o **200 km** od siedziby gminy Żabia Wola. Składowisko przeznaczone jest wyłącznie do składowania odpadów budowlanych azbestowo-cementowych, przyjmuje odpady z terenu całego kraju.

**Składowisko odpadów zawierających azbest w Kraśniku** (woj. lubelskie) znajduje się w odległości ok. **200 km** od siedziby gminy Żabia Wola.

Poniżej podano krótką charakterystykę składowisk odpadów zawierających azbest w Pukaninie (woj. łódzkie), w Płoszowie (woj. łódzkie) oraz w Rachocinie (woj. mazowieckie).

#### **SKŁADOWISKO ODPADÓW NIEBEZPIECZNYCH (AZBESTOWYCH)**

##### **W PUKININIE**

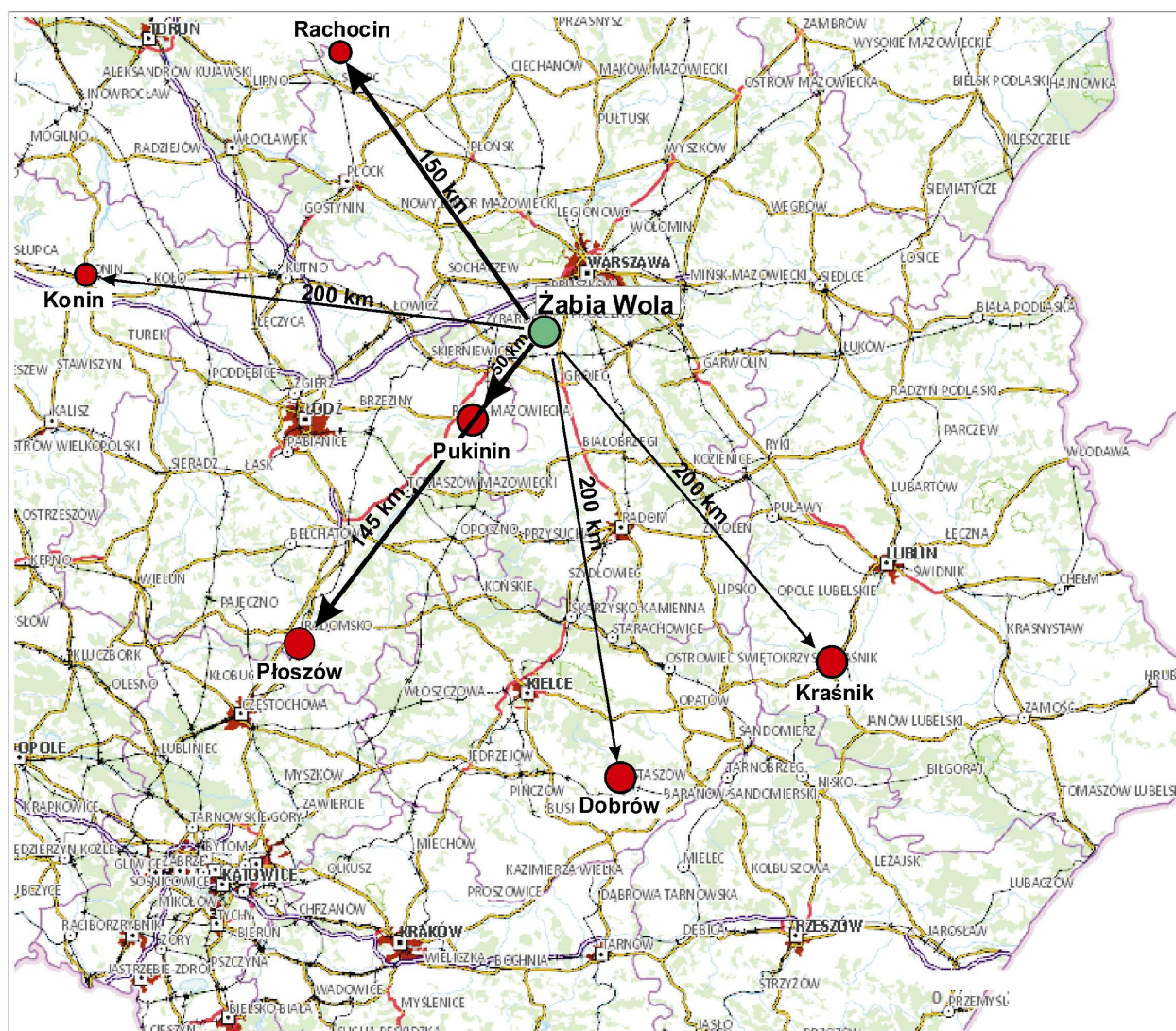
**Składowisko odpadów niebezpiecznych (azbestowych) w Pukininie**, gmina Rawa Mazowiecka (woj. łódzkie) znajduje się w odległości ok. **50 km** od siedziby gminy Żabia Wola. Zarządzającym składowiskiem jest Zakład Gospodarki Odpadami AQUARIUM Sp. z o.o. w Pukininie. Składowisko przyjmuje odpady zawierające azbest (odpady o kodzie 17 06 05\* - materiały konstrukcyjne zawierające azbest) z terenu całego kraju. Zakład swoją działalność wykonuje zgodnie z pozwoleniem zintegrowanym z dnia 03 listopada 2006 roku Nr PZ/35, znak: SR.VII-M/6617-2/PZ/35/2006, (znak: RŚVI. 7222.92.2013.ML) wydanym przez Wojewody Łódzkiego. Cena unieszkodliwiania odpadów zawierających azbest wynosi **216 zł/Mg** brutto.

#### **SKŁADOWISKO ODPADÓW ZAWIERAJĄCYCH AZBEST W PŁOSZOWIE**

**Składowisko odpadów niebezpiecznych Eko Radomsko Sp. z o.o.**, gmina Radomsko (woj. łódzkie) znajduje się w odległości ok. **145 km** od siedziby gminy Żabia Wola. Zarządzającym składowiskiem jest ASA Eko-Radomsko Sp. z o.o. Przyjmuje odpady zawierające azbest z terenu całego kraju. Składowisko podzielone jest na kwatery, wyposażone jest w system monitoringu zgodny z wymogami BAT (Best Available Technology) i niezbędną infrastrukturę techniczną. Cena unieszkodliwiania odpadów zawierających azbest wynosi **216 zł/Mg** brutto.

### SKŁADOWISKO ODPADÓW NIEBEZPIECZNYCH W RACHOCINIE

**Składowisko odpadów niebezpiecznych w Rachocinie**, gmina Sierpc (woj. mazowieckie). Znajduje się w odległości ok. **150 km** od siedziby gminy Żabia Wola. Składowisko wchodzi w skład Regionalnego Zakładu Gospodarki Odpadami w Rachocinie. Zarządzane jest przez Zakład Gospodarki Mieszkaniowej w Sierpcu, a właścicielem jest Gmina Miasto Sierpc. Składowisko odpadów zawierających azbest to wydzielona kwarta do składowania odpadów zawierających azbest o pojemności 45 000 m<sup>3</sup>. Przyjmuje odpady zawierające azbest tylko z terenu województwa mazowieckiego, a w uzasadnionych przypadkach spoza województwa.



Rys 5.1. Najbliższe składowiska od gminy Żabia Wola

## **5.2. WYKAZ DOSTĘPNYCH SKŁADOWISK PRZYJMUJĄCYCH ODPADY ZAWIERAJĄCE AZBEST**

Istnieje możliwość deponowania odpadów zawierających azbest na innych składowiskach, niż wymienione powyżej, ale spełniających wymogi prawa.

Wykaz istniejących i przygotowywanych składowisk odpadów zawierających azbest  
(na podstawie Bazy Azbestowej; stan na maj 2016 r. – uzupełnione)

### **województwo dolnośląskie**

1. Składowisko odpadów innych niż niebezpieczne i obojętne w Trzebczu, gm. Polkowice, zarządzane przez Przedsiębiorstwo Gospodarki Miejskiej Sp. z o.o. ul. Dąbrowskiego 2, Polkowice,
2. Składowisko odpadów w Marcinowie, gm. Trzebnica, zarządzane Zakład Gospodarki Komunalnej w Trzebnicy, ul. Piłsudskiego 1, Trzebnica, */tylko z terenu gminy/*

### **województwo kujawsko-pomorskie**

3. Składowisko Odpadów Niebezpiecznych Małociechowo, gm. Pruszcz Zarządzane przez „ECO-POL” Sp. z o.o. ul. Dworcowa 9, Pruszcz,
4. Składowisko – Utylizacja Odpadów Bycz-Teodorowo, Zarządzane przez „Utylizacja Odpadów Zakład Instalacji Sanitarnych, inż. Władysław Lewandowski, ul. Szybka, Pradziejów,

### **województwo lubelskie**

5. Składowisko Piaski Zarzecze II Kraśnik, zarządzane przez WOD-BUD Sp. z o.o., ul. Piłsudskiego 12/1, Kraśnik,
6. Składowisko odpadów azbestowych w miejscowości Srebrzyszcze, gm. Chełm, zarządzane przez Przedsiębiorstwo Gospodarki Odpadami Sp. z o.o. w Chełmie, ul. Ks. Piotra Skargi 11, Chełm,

### **województwo lubuskie**

7. Składowisko Odpadów Azbestowych, ul. Małazyńska 180, Chróścik, gm. Gorzów Wielkopolski, zarządzane przez Zakład Utylizacji Odpadów Sp. z o.o., ul. Teatralna 49, Gorzów Wielkopolski,

### **województwo łódzkie**

8. Składowisko Odpadów w Płoszowie, gm. Radomsko,  
zarządzane przez ASA. Eko-Radomsko Sp. z o.o, ul. Narutowicza 5b.,
9. Składowisko Odpadów w Pukaninie, gm. Rawa Mazowiecka,  
zarządzane przez ZGO AQUARIUM Sp. z o.o., Zakład ZGO w Pukininie nr 140

### **województwo małopolskie**

10. Składowisko komunalne w Ujkowie Starym pow. olkuski,  
Zakład Gospodarki Komunalnej BOLESŁAW Sp. z o.o. Bolesław, ul. Osadowa 1  
(*wydzielona kwatera przyjmuje odpady z terenu województwa małopolskiego*),
11. Składowisko odpadów „za rz. Białą” w Tarnowie, Zakłady Azotowe w Tarnowie-  
Mościcach S.A. ul. Kwiatkowskiego 8,
12. Składowisko odpadów zawierających azbest w Oświęcimiu, ul. Nadwiślańska 46,  
Miejsko-Przemysłowa Oczyszczalnia Ścieków Sp. z o.o Oświęcim.

### **województwo mazowieckie**

13. Składowisko odpadów komunalnych w Rachocinie, Zakład Gospodarki  
Mieszkaniowej, ul. Traugutta 33, Sierpc,

### **województwo opolskie**

*brak składowisk*

### **województwo podkarpackie**

14. Składowisko odpadów komunalnych w Młynach pow. jarosławski,  
Zakład Gospodarki Komunalnej Gminy Radymno z/s w Skołoszowie 341,
15. Składowisko Odpadów Pysznic gm. Pysznic,  
zarządzane przez Gminny Zakład Komunalny, ul. Wolności 295, Pysznic,  
(*tylko dla potrzeb własnych gminy*)
16. Kozodrza, gm. Ostrów , Zakład Usług Komunalnych w Ostrowie
17. Składowisko odpadów innych niż niebezpieczne i obojętne, Futory,  
zarządzane przez Zakład Usług Komunalnych i Rolniczych Sp. z o.o., Oleszyce

### **województwo podlaskie**

18. Składowisko Odpadów Miastkowo, pow. Łomża,  
MPGKiM, ul. Akademicka 22, Łomża
19. Zakład Przetwarzania i Unieszkodliwiania Odpadów, Czerwony Bór  
Przedsiębiorstwo Gospodarki Komunalnej Sp. z o.o. w Zambrowie,  
ul. Polowa 19, Zambrów  
*(tylko dla potrzeb gmin zrzeszonych w Zambrowskim Związku Gmin)*

### **województwo pomorskie**

20. Zakład Unieszkodliwiania Odpadów w Bierkowie, gm. Słupsk  
Przedsiębiorstwo Gospodarki Komunalnej Sp. z o.o. w Słupsku, ul. Szczecińska 112,  
Słupsk,
21. Składowisko Odpadów w Gilwie Małej, Kwidzyn,  
Zakład Utylizacji Odpadów Sp. z o.o., Gilwa Mała 8, Kwidzyn
22. Kwatera na odpady zawierające azbest, Zakład Utylizacji Sp. z o.o. w Gdańsku, ul.  
Jabłoniowa 55, Gdańsk Szadółki, *(ze ściśle określonego terenu)*
23. Zakład Zagospodarowania Odpadów Sp. z o.o., Nowy Dwór  
89-600 Chojnice, Stary Rynek 1  
*(tylko dla potrzeb powiatów człuchowskiego i chojnickiego)*

### **województwo śląskie**

24. Składowisko odpadów w Knurowie ul. Szybowa,  
zarządzane przez PPHU „KOMART” Sp. z o.o., Knurów ul. Szpitalna 7  
*(tylko z terenu województwa śląskiego),*
25. Składowisko odpadów innych niż niebezpieczne i obojętne w Świętochłowicach, 41-  
603 Świętochłowice, ul. Wojska Polskiego  
Zarządca: MPGK Sp. z o.o. Świętochłowice ul. Łagiewnicka 76, 41-608,
26. Wydzielona subkwateryna na odpady zawierające azbest w ramach sektora  
III składowiska odpadów innych niż niebezpieczne i obojętne w Jastrzębiu Zdroju,  
Cofinco-Poland Sp. z o.o., ul. Graniczna 29, Katowice,
27. Wydzielona subkwateryna na odpady zawierające azbest w ramach sektora  
II składowiska odpadów innych niż niebezpieczne i obojętne w Sosnowcu,  
Miejski Zakład Składowania Odpadów Sp. z o.o. w Sosnowcu,

**województwo świętokrzyskie**

28. Składowisko odpadów zawierających azbest w miejscowości Dobrów,  
gmina Tuczępy, Chempol Sp. z o.o. Dobrów 8, 28-142 Tuczępy,

**województwo warmińsko-mazurskie**

29. Zakład Utylizacji Odpadów Sp. z o.o., ul. Szańcowa 1, Elbląg,

**województwo wielkopolskie**

30. Składowisko odpadów niebezpiecznych w Koninie, Zakład Utylizacji Odpadów  
Sp. z o.o, ul. Sulańska 11, Konin,

**województwo zachodniopomorskie**

31. Zakład odzysku odpadów, ul. Łubuszan 80, Sianów  
Przedsiębiorstwo Gospodarki Komunalnej Sp. z o.o., ul. Komunalna 5, Koszalin,
32. Składowisko odpadów w m. Dalsze, gm. Myślibórz, zarządzane przez EKO-MYŚL  
Sp. z o.o. Dalsze 36, Myślibórz.



## **6. HARMONOGRAM USUWANIA WYROBÓW ZAWIERAJĄCYCH AZBEST**

### **6.1. ZADANIA WYNIKAJĄCE Z INNYCH DOKUMENTÓW**

Zgodnie z **Programem usuwania azbestu i wyrobów zawierających azbest stosowanych na terytorium Polski, Wojewódzkim Planem Gospodarki Odpadami dla województwa mazowieckiego na lata 2016 - 2021 z uwzględnieniem lat 2022 – 2027** oraz **Programem usuwania wyrobów zawierających azbest z terenu Województwa Mazowieckiego** przewidywano następujące działania organizacyjne w zakresie postępowania z odpadami zawierającymi azbest:

1. Inwentaryzacja wyrobów zawierających azbest;
2. Opracowanie programu usuwania wyrobów zawierających azbest;
3. Organizacja kampanii informacyjnej w zakresie szkodliwości azbestu i bezpiecznym użytkowaniu i usuwaniu wyrobów zawierających azbest;
4. Usuwanie wyrobów zawierających azbest na terenie gminy;
5. Monitoring prawidłowego postępowania z wyrobami i odpadami zawierającymi azbest.

W ramach opracowania Programu usuwania azbestu z terenu gminy Żabia Wola zrealizowano znaczną część zadań wytyczonych do realizacji w dokumentach wyższego szczebla. Została w szczególności przeprowadzona wnikliwa inwentaryzacja wyrobów zawierających azbest wraz z określeniem stopnia pilności usuwania wyrobów. Harmonogram usuwania wyrobów został przedstawiony w trzech wariantach.

#### **Podstawowe Zadania Gminy:**

- 1) gromadzenie przez wójta, burmistrza, prezydenta miasta informacji o ilości, rodzaju i miejscach występowania wyrobów zawierających azbest oraz przekazywanie ich do marszałka województwa z wykorzystaniem dostępnego narzędzia informatycznego [www.bazaazbestowa.gov.pl](http://www.bazaazbestowa.gov.pl) prowadzonego przez Ministerstwo Rozwoju. Baza azbestowa jest narzędziem monitorowania realizacji zadań wynikających z Programu Oczyszczania Kraju z Azbestu na lata 2009-2032;
- 2) przygotowywanie i aktualizacja programów usuwania azbestu i wyrobów zawierających azbest;

- 3) organizowanie akcji informacyjno – edukacyjnej, współpraca z mediami w celu propagowania odpowiednich inicjatyw społecznych oraz rozpowszechniania informacji dotyczących zagrożeń powodowanych przez azbest;
- 4) organizowanie usuwania wyrobów zawierających azbest przy wykorzystaniu pozyskanych na ten cel środków krajowych lub unijnych;
- 5) współpraca z organizacjami społecznymi wspierającymi realizację *Programu*;
- 6) współpraca z organami kontrolnymi (inspekcja sanitarna, inspekcja pracy, inspekcja nadzoru budowlanego, inspekcja ochrony środowiska).

**Zadania właściciela lub zarządcy obiektu:**

- sporządzenie przeglądu technicznego wyrobów zawierających azbest- na podstawie tego przeglądu sporządza się w jednym egzemplarzu „*Ocenę stanu i możliwości bezpiecznego użytkowania wyrobów zawierających azbest*”;
- dokonanie identyfikacji rodzaju azbestu i oszacowanie ilości wyrobów zawierających azbest. Osoba fizyczna niebędąca przedsiębiorcą przedkłada informację odpowiednio wójtowi, burmistrzowi lub prezydentowi miasta;
- uzyskanie pozwolenia na wykonywanie prac remontowo- budowlanych związanych z wytwarzaniem odpadów niebezpiecznych – usuwaniem odpadów zawierających azbest powinny zajmować się tylko przedsiębiorstwa posiadające odpowiednie pozwolenia, a także sprzęt techniczny oraz przeszkolonych pracowników;
- wykonawca prac polegających na zabezpieczeniu lub usunięciu wyrobów zawierających azbest obowiązany jest do zgłoszenia zamiaru przeprowadzenia tych prac właściwemu organowi nadzoru budowlanego, właściwemu okręgowemu inspektorowi pracy oraz właściwemu państwowemu inspektorowi sanitarnemu, w terminie co najmniej 7 dni przed rozpoczęciem prac;
- Usuwanie wyrobów zawierających azbest z budynków oraz oczyszczenie terenu nieruchomości z odpadów zawierających azbest.

**Podstawowe warunki,  
jakie należy spełnić przed rozpoczęciem prac rozbiórkowych w celu maksymalnego  
zapewnienia ochrony gatunków ptaków gnieźdzących się w strefach dachowych  
i innych zakamarkach budynków:**

- Przynajmniej na rok przed planowanymi pracami rozbiórkowymi należy przeprowadzić wizję lokalną w celu sprawdzenia czy w budynku znajdują się miejsca lęgowe ptaków;
- W przypadku stwierdzenia obecności miejsc lęgowych ptaków, należy powstrzymać się od prowadzenia prac budowlanych i remontowych w sezonie lęgowym, czyli najczęściej od początku marca do końca sierpnia. W przeciwnym wypadku istnieje ryzyko zniszczenia gniazd i spłoszenia lęgających się ptaków, co jest zabronione prawem - *art. 127 ust. 2 pkt e, Ustawy o ochronie przyrody* (t.j. Dz. U. z 2013 r., poz. 627, ze zm.);
- W przypadku prowadzenia prac budowlanych mogących zagrozić ptakom bytującym na terenie inwestycji lub ich siedliskom, organ nadzoru budowlanego zobowiązany jest do wstrzymania przeprowadzanych prac budowlanych, pod groźbą odpowiedzialności karnej osoby fizycznej będącej organem nadzoru budowlanego przewidzianej w art. 231 Kodeksu karnego.
- Prowadzenie prac remontowo-budowlanych obiektów, w których znajdują się siedliska ptaków (w tym jerzyków) wymaga uzyskania zgody Regionalnego Dyrektora Ochrony Środowiska. Regionalny Dyrektor Ochrony Środowiska po zasięgnięciu opinii eksperta ornitologa określa termin i warunki wykonywania prac remontowo-budowlanych. W razie utraty w czasie remontu miejsc gniazdowych określa sposób naprawy szkód (m.in. ilość budek lęgowych, jakie należy zamontować w ramach kompensacji przyrodniczej);
- Rozwieszane skrzynki lęgowe powinny być specjalnej konstrukcji dostosowanej do gatunków ptaków, (dla jerzyków wymiary skrzynek są następujące: 34 x 18 x 20 cm, z owalnym wlotem 6,5 x 3,5 cm umieszczonym na środku wysokości ścianki);
- Tam, gdzie to możliwe należy unikać zamykania otworów w stropodachach (z zastrzeżeniem przypadku przedstawionego poniżej);
- W przypadku, gdy stropodach ocieplono materiałami sypkimi, które są niebezpieczne dla ptaków, należy doprowadzić do zamknięcia otworów i wywieszenia budek. Stosowane powszechnie materiały sypkie do izolacji stropodachów, takie jak granulaty wełny mineralnej, granulaty styropianu i fibry celulozowa stanowią niebezpieczną pułapkę dla ptaków.

Plan unieszkodliwiania odpadów zawierających azbest i usuwania wyrobów zawierających azbest na etapie gminnym, składa się z zadań podstawowych i z zadań szczegółowych, przedstawionych w tabeli poniżej.

**Tabela 6.1.** Zadania do realizacji w latach 2016-2032 w zakresie unieszkodliwiania odpadów zawierających azbest i usuwania wyrobów zawierających azbest do realizacji na terenie gminy Żabia Wola.

<b>Termin realizacji</b>	<b>Zadania podstawowe w zakresie unieszkodliwiania odpadów zawierających azbest</b>	<b>Jednostka realizująca</b>
2016-2032	<p>Przeprowadzenie szkoleń i akcji informacyjno-edukacyjnych na temat wyrobów i odpadów zawierających azbest. <i>Szkolenia i akcje informacyjno-edukacyjne należy przeprowadzać zarówno wśród młodzieży szkolnej, jak i dorosłych mieszkańców gminy. Akcje powinny obejmować szkolenie z zakresu:</i></p> <ul style="list-style-type: none"> <li>• podstawowych rodzajów wyrobów zawierających azbest powszechnie stosowanych w budownictwie;</li> <li>• sposobów bezpiecznej eksploatacji obiektów (szczególnie budowlanych) w których zastosowano wyroby azbestowe;</li> <li>• zagrożeń i skutków dla zdrowia i środowiska przyrodniczego w przypadku niewłaściwego użytkowania i usuwania wyrobów zawierających azbest;</li> <li>• możliwości finansowego wsparcia i właściwego postępowania w przypadku prac remontowych obejmujących wymianę wyrobów zawierających azbest;</li> <li>• dostępnych specjalistycznych firm działających na terenie gmin i posiadających stosowne uprawnienia i zezwolenia do prowadzenia prac obejmujących usunięcie, zbieranie, transport i unieszkodliwianie odpadów zawierających azbest.</li> </ul>	Gmina, Jednostki naukowo-badawcze, organizacje ekologiczne, placówki oświatowe.
2016-2032	<p>Zbieranie odpadów zawierających azbest i przekazanie firmom posiadającym odpowiednie zezwolenie w zakresie zbierania, transportu i unieszkodliwiania odpadów zawierających azbest. <i>Wykonawca prac, polegających na naprawie lub usuwaniu wyrobów zawierających azbest z obiektów i urządzeń budowlanych, zobowiązany jest do:</i></p> <ul style="list-style-type: none"> <li>• izolowania od otoczenia obszaru prac przez stosowanie odpowiednich osłon,</li> <li>• ogrodzenia terenu prac z zachowaniem bezpiecznej odległości od traktów komunikacyjnych dla osób pieszych, nie mniejszej niż 1 m przy stosowaniu osłon,</li> <li>• umieszczenia tablic ostrzegawczych o treści: "<u>Uwaga! Zagrożenie azbestem</u>", "<u>Osobom nie upoważnionym wstęp wzbroniony</u>",</li> <li>• zastosowania odpowiednich środków technicznych celem zmniejszenia emisji włókien azbestu.</li> </ul>	Gmina, posiadacze odpadów, przedsiębiorcy
<b>Termin realizacji</b>	<b>Zadania szczegółowe w zakresie unieszkodliwiania odpadów zawierających azbest</b>	<b>Jednostka realizująca</b>
2016-2032	Wdrażanie zasad i zapisów prawa dotyczących wyrobów i odpadów zawierających azbest, zgodnie z obowiązującymi przepisami	Gmina, właściciele obiektów
corocznie	Sporządzenie zbiorczego wykazu obiektów zawierających azbest na koniec każdego roku na podstawie zebranych informacji i arkuszy ocen	Gmina

corocznie	Opracowanie danych liczbowych o ilości i rozmieszczeniu wyrobów zawierających azbest na terenie gminy.	Gmina
corocznie	Sukcesywne dokonywanie przeglądu technicznego obiektów na terenie gminy stosownie do odpowiednich rozporządzeń	Gmina, właściciele obiektów
2016-2032	Ustalenie rejonów spodziewanego wzrostu zagrożenia pyłem azbestu z uwagi na koncentrację występowania uszkodzeń lub technicznego zużycia wyrobów zawierających azbest. <i>W miejscach takich należy rozważyć podjęcie prac związanych z usunięciem wyrobów azbestowych stwarzających zagrożenie, lub zabezpieczeniem tych wyrobów np. przez pokrycie specjalnymi farbami pokryć dachowych zmniejszających ryzyko pylenia azbestu.</i>	Gmina, organy kontrolne, właściciele obiektów
2016-2032	Wystąpienie do odpowiednich jednostek o przeprowadzanie monitoringu zagrożonych rejonów (obiektów), w których zabudowano wyroby zawierające azbest	Gmina, właściciele obiektów
corocznie	Prowadzenie rozeznania rynku i weryfikacji danych na usługi związane z usuwaniem wyrobów zawierających azbest, unieszkodliwianiem odpadów zawierających azbest oraz transportem.	Gmina
2016-2032	Usuwanie i unieszkodliwianie wyrobów zawierających azbest. Prace polegające na usuwaniu lub naprawie tych wyrobów mogą być wykonywane wyłącznie przez wykonawców posiadających odpowiednie wyposażenie techniczne do prowadzenia takich prac oraz przez pracowników przeszkolonych w zakresie bezpieczeństwa i higieny pracy przy usuwaniu i wymianie materiałów zawierających azbest.	Gmina właściciele obiektów, zarządcy przedsiębiorcy

## 6.2. WARIANTOWOŚĆ USUWANIA WYROBÓW ZAWIERAJĄCYCH AZBEST ZLOKALIZOWANYCH NA OBSZARZE GMINY ŻABIA WOLA

Program usuwania wyrobów zawierających azbest z terenu gminy Żabia Wola jest zgodny z przepisami prawnymi obowiązującymi w Polsce oraz Unii Europejskiej, a także z innymi dokumentami w przedmiotowym zakresie, m.in. z:

- Ustawą Prawo Ochrony Środowiska z dnia 27 kwietnia 2001r. (t.j. Dz. U. z 2013r., poz. 1232 ze zm.),
- Ustawą o Odpadach z dnia 14 grudnia 2012r. (Dz. U. z 2013r., poz. 21 ze zm.),
- Programem usuwania wyrobów zawierających azbest stosowanych na terytorium Polski, 2002 r.,
- Programem Oczyszczania Kraju z Azbestu na lata 2009 – 2032,
- Wojewódzkim Planem Gospodarki Odpadami dla województwa mazowieckiego na lata 2016 - 2021 z uwzględnieniem lat 2022 – 2027,
- Programem usuwania wyrobów zawierających azbest z terenu Województwa Mazowieckiego.

Celem Krajowego Programu usuwania wyrobów zawierających azbest stosowanych na terytorium Polski jest:

- spowodowanie oczyszczenia terytorium Polski z azbestu oraz usunięcie stosowanych od wielu lat wyrobów zawierających azbest;
- wyeliminowanie negatywnych skutków zdrowotnych u mieszkańców Polski spowodowanych azbestem oraz ustalenie koniecznych do tego uwarunkowań;
- spowodowanie sukcesywnej likwidacji oddziaływania azbestu na środowisko i doprowadzenie w określonym horyzoncie czasowym, do spełnienia wymogów ochrony środowiska;
- stworzenie odpowiednich warunków do wdrożenia przepisów prawnych oraz norm postępowania z wyrobami zawierającymi azbest stosowanych w Unii Europejskiej.

Łącznie na obszarze gminy Żabia Wola zinwentaryzowano **252215 m<sup>2</sup>** wyrobów zawierających azbest w postaci płyt azbestowo-cementowych. Dla zestawienia jakościowego wyrobów zawierających azbest przeprowadzono *ocenę pilności usuwania wyrobów zawierających azbest*. Przeprowadzona ocena pilności stanowi podstawę dla wyróżnienia wariantów usuwania wyrobów zawierających azbest. Zbiorcze zestawienie jakości wyrobów zawierających azbest, zinwentaryzowanych na obszarze gminy Żabia Wola z podziałem na 3 stopnie pilności zestawiono w tabeli 6.2.

**Tabela 6.2.** Zestawienie jakości wyrobów zawierających azbest, zinwentaryzowanych na obszarze gminy Żabia Wola, według stopnia pilności

<b>Płyty azbestowo - cementowe</b>				
<b>Obiekty</b>	<b>I stopień [m<sup>2</sup>]</b>	<b>II stopień [m<sup>2</sup>]</b>	<b>III stopień [m<sup>2</sup>]</b>	<b>Suma [m<sup>2</sup>]</b>
Własność osób fizycznych (gospodarstwa indywidualne)	40470	116050	73200	229720
Budynki będące własnością Gminy	5	700	500	1205
Własność firm, przedsiębiorstwa i innych instytucji), w tym:	16260	1345	540	18145
Budynki będące własnością MON	0	2235	910	3145
Budynki będące własnością PKP	0	0	0	0
<b>Razem gmina Żabia Wola</b>	<b>56735</b>	<b>120330</b>	<b>75150</b>	<b>252215</b>

W trakcie prac terenowych zinwentaryzowano także zniszczone płyty dachowe złożone na terenie poszczególnych posesji gospodarstw indywidualnych. Płyty te w ilości **2500 m<sup>2</sup>** zaliczono do I stopnia pilności. Ze względu na częsty brak możliwości obserwacji w terenie, część złożonych płyt azbestowo-cementowych mogła nie zostać uwzględniona w ankietach. Jeżeli takowe odpady azbestowo-cementowe złożone na posesjach zostaną zgłoszone przez właścicieli posesji należy je traktować zgodnie z postępowaniem dla I stopnia pilności.

Zgodnie z Programem usuwania wyrobów zawierających azbest stosowanych na terytorium Polski, całkowita ilość wyrobów wbudowanych w obiektach budowlanych powinna zostać usunięta i unieszkodliwiona do roku 2032, w trzech okresach:

Lata 2002 – 2012

Lata 2013 – 2022

Lata 2023 - 2032

Pierwszy okres zakończył się w 2012. Pozostały całkowity czas usuwania wyrobów zawierających azbest podzielono, zgodnie z Krajowym Programem na 2 pozostałe okresy:

Harmonogram usuwania wyrobów zawierających azbest przedstawiono w trzech wariantach dla **252215 m<sup>2</sup>**, zatem:

w okresie 2016\* – 2022: **97000 m<sup>2</sup>**,

w okresie 2023 – 2032: **155215 m<sup>2</sup>**.

*\* od października 2016 roku*

WARIANT I – usuwanie zgodnie ze stopniem pilności,

WARIANT II – usuwanie w pierwszej kolejności budynki użyteczności publicznej

WARIANT III – usuwanie zgodnie z kolejnością zgłoszeń.

Przy uwzględnieniu wszelkich uwarunkowań, zarówno finansowych jak i ekologicznych czy gospodarczych, najbardziej realnym wariantem usuwania, wydaje się być wariant III, czyli usuwanie w kolejności zgłoszeń.

Koszty zdjęcia pokrycia dachowego wykonanego z materiałów zawierających azbest, z budynków użyteczności publicznej lub będących własnością Gminy oraz koszty transportu i unieszkodliwienia odpadów powstałych w wyniku wymiany takiego pokrycia dachowego będą pokrywane w całości ze środków publicznych lub częściowo ze środków właścicieli budynków.

Przy uwzględnieniu unijnej zasady „**zanieczyszczający płaci**”, koszty usunięcia i unieszkodliwiania powstałych odpadów zawierających azbest pokrywa właściciel posesji lub zarządca nieruchomości.

Jednak Gmina może przeznaczyć własne środki oraz starać się o pozyskanie środków zewnętrznych na dofinansowanie w całości lub w części kosztów demontażu, transportu i unieszkodliwiania odpadów zawierających azbest. Zachętą do realizacji inwestycji przez mieszkańców może być pokrywanie kosztów ze środków gminnych.

## WARIANT I

### USUWANIE ZGODNIE ZE STOPNIEM PILNOŚCI

Wariant ten zakłada usuwanie wyrobów zawierających azbest według stopnia pilności. Przeprowadzona ocena pilności zgodnie z załącznikiem nr 1 do Rozporządzenia z dnia 2 kwietnia 2004 ze zmianami z 2010 r. (Dz. U. z 2004 r. Nr , poz. 649 oraz Dz. U. z 2010 r. Nr 162, poz. 1089) wykazała, że stan utrzymania pokryć dachowych zawierających azbest jest zróżnicowany na obszarze gminy Żabia Wola.

Całkowita ilość wyrobów przeznaczonych do usuwania do roku 2032 wynosi **252215 m<sup>2</sup>**.

W latach 2016 – 2022 zostaną usunięte z terenu gminy Żabia Wola **97000 m<sup>2</sup>** wyrobów, w tym: całość wyrobów I stopnia pilności z budynków będących własnością osób fizycznych (gospodarstw indywidualnych) w ilości **40470 m<sup>2</sup>**, całość wyrobów I stopnia z budynków należących do JST w ilości **5 m<sup>2</sup>**, całość wyrobów I stopnia z budynków należących do firm, przedsiębiorstw i innych instytucji w ilości **16260 m<sup>2</sup>**; **37330 m<sup>2</sup>** wyrobów II stopnia z budynków należących do osób fizycznych (gospodarstw indywidualnych), **700 m<sup>2</sup>** wyrobów II stopnia z budynków należących do JST, **2235 m<sup>2</sup>** wyrobów II stopnia z budynków należących MON.

W latach 2023 – 2032 zostanie usunięta pozostałość wyrobów II stopnia pilności w ilości **78720 m<sup>2</sup>** oraz całość wyrobów III stopnia w ilości **73200 m<sup>2</sup>** z budynków gospodarstw indywidualnych, całość wyrobów II stopnia w ilości **500 m<sup>2</sup>** z budynków należących do JST, całość wyrobów II stopnia w ilości **1345 m<sup>2</sup>** oraz **540 m<sup>2</sup>** III stopnia z budynków firm i przedsiębiorstw, **910 m<sup>2</sup>** III stopnia z budynków MON. W sumie, w okresie 2023-2032 zostaną usunięte z terenu gminy Żabia Wola **155215 m<sup>2</sup>** wyrobów zawierających azbest.



**Tabela 6.3.** Zestawienie ilościowe [m<sup>2</sup>] dla I wariantu usuwania wyrobów zawierających azbest na terenie gminy Żabia Wola

Stopień pilności	Obiekt	Lata	
		2016 - 2022	2023 - 2032
<b>I stopień pilności</b>	Własność osób fizycznych (gospodarstwa indywidualne)	40470	0
	Własność JST	5	0
	Własność osób prawnych (firmy, przedsiębiorstwa i inne instytucje)	16260	0
	Własność MON	0	0
<b>II stopień pilności</b>	Własność osób fizycznych (gospodarstwa indywidualne)	37330	78720
	Własność JST	700	0
	Własność osób prawnych (firmy, przedsiębiorstwa i inne instytucje)	0	1345
	Własność MON	2235	0
<b>III stopień pilności</b>	Własność osób fizycznych (gospodarstwa indywidualne)	0	73200
	Własność JST	0	500
	Własność osób prawnych (firmy, przedsiębiorstwa i inne instytucje)	0	540
	Własność MON	0	910
<b>Razem gmina Żabia Wola</b>		<b>97000</b>	<b>155215</b>

Zgodnie z rozporządzeniem Ministra Gospodarki, Pracy i Polityki Społecznej z dnia 2 kwietnia 2004 roku w sprawie sposobów i warunków bezpiecznego użytkowania i usuwania wyrobów zawierających azbest ze zmianami z 2010 r., wyroby zawierające azbest zaliczane do I stopnia należy pilnie usunąć lub zabezpieczyć bezzwłocznie, natomiast zaliczane do II stopnia wymagają ponownej oceny w terminie do 1 roku, a należące do III stopnia wymagają ponownej oceny w terminie do 5 lat.

Wariant I, zgodny z założeniami powyższego rozporządzenia, zakładający usuwanie w kolejności zgodnej ze stopniami pilności, jest w praktyce trudny do realizacji. Wariant ten jest niemożliwy do realizacji bez udziału i zaangażowania właściciela konkretnego budynku.

## WARIANT II

### USUWANIE W PIERWSZEJ KOLEJNOŚCI: WYROBY Z BUDYNKÓW UŻYTECZNOŚCI PUBLICZNEJ, BUDYNKÓW JEDNOSTKI SAMORZĄDU TERYTORIALNEGO (GMINY) ORAZ FIRM I PRZEDSIĘBIORSTW

Wariant ten zakłada usuwanie w pierwszej kolejności wszystkich wyrobów, znajdujących się w budynkach firm, przedsiębiorstw i innych instytucji na terenie gminy Żabia Wola niezależnie od ich przynależności do stopnia pilności. W dalszej kolejności wariant zakłada usuwanie zgodnie ze stopniami pilności, czyli w kolejności budynki należące do I stopnia, kolejno do II oraz w konsekwencji do III stopnia.

W latach 2016 - 2022 roku zostaną usunięte wszystkie wyroby zawierające azbest z budynków należących do JST w ilości **1205 m<sup>2</sup>** (tj. 5 m<sup>2</sup> I stopnia, 700 m<sup>2</sup> II stopnia, 500 m<sup>2</sup> III stopnia), wszystkie wyroby zawierające azbest z budynków należących do firm i przedsiębiorstw w ilości **18145 m<sup>2</sup>** (tj. 16260 m<sup>2</sup> I stopnia, 1345 m<sup>2</sup> II stopnia, 540 m<sup>2</sup> III stopnia), wszystkie wyroby zawierające azbest z budynków należących do MON w ilości **3145 m<sup>2</sup>** (tj. 2235 m<sup>2</sup> II stopnia, 910 m<sup>2</sup> III stopnia). W tym okresie zostaną także usunięte **40470 m<sup>2</sup>** wyrobów I stopnia oraz **34035 m<sup>2</sup>** wyrobów II stopnia z budynków gospodarstw indywidualnych. W sumie w tym okresie zostanie usunięte **97000 m<sup>2</sup>** wyrobów zawierających azbest.

W latach 2023 – 2032 zostaną usunięte **82015 m<sup>2</sup>** wyrobów II stopnia **oraz 73200 m<sup>2</sup>** III stopnia z budynków gospodarstw indywidualnych. W sumie w tym okresie zostanie usunięte **155215m<sup>2</sup>** wyrobów zawierających azbest.

**Tabela 6.4.** Zestawienie ilościowe [m<sup>2</sup>] dla II wariantu usuwania wyrobów zawierających azbest na terenie gminy Żabia Wola

Stopień pilności	Obiekt	Lata	
		2016 - 2022	2023 - 2032
<b>I stopień pilności</b>	Własność osób fizycznych (gospodarstwa indywidualne)	40470	0
	Własność JST	5	0
	Własność osób prawnych (firmy, przedsiębiorstwa i inne instytucje)	16260	0
	Własność MON	0	0
<b>II stopień pilności</b>	Własność osób fizycznych (gospodarstwa indywidualne)	34035	82015
	Własność JST	700	0
	Własność osób prawnych (firmy, przedsiębiorstwa i inne instytucje)	1345	0
	Własność MON	2235	0
<b>III stopień pilności</b>	Własność osób fizycznych (gospodarstwa indywidualne)	0	73200
	Własność JST	500	0
	Własność osób prawnych (firmy, przedsiębiorstwa i inne instytucje)	540	0
	Własność MON	910	0
<b>Razem gmina Żabia Wola</b>		<b>97000</b>	<b>155215</b>

Wariant II, z powyżej opisaną kolejnością, jest w praktyce także trudny do realizacji z przyczyn analogicznych, jak dla wariantu I. Jest on jednak istotny ze względu na usuwanie zagrożenia w miejscach o dużym nasileniu ruchu ludności.

### WARIANT III

#### USUWANIE ZGODNIE Z KOLEJNOŚCIĄ ZGŁOSZEŃ

Wariant ten zakłada nierównomierne w czasie rozłożenie usuwania wyrobów zawierających azbest. Proces usuwania wyrobów zawierających azbest będzie postępować zgodnie z kolejnością chętnych właścicieli budynków na realizację tego zadania. Koszty inwestycji, zgodnie z ustawą, pokrywa właściciel, dlatego też realizacja tego zadania odbywać się będzie w miarę zapotrzebowania mieszkańców. Zgłoszenia wymiany pokrycia dachowego dokonuje właściciel konkretnego obiektu, natomiast ewentualne dofinansowanie (transportu i unieszkodliwienia) pokrywać może Gmina. Dofinansowanie poprzez Gminę

inwestycji może odbywać się poprzez zwrot kosztów zgodnie z przedstawionym rachunkiem lub poprzez zlecenie prac uprawnionej firmie.

Przyjęcie do realizacji tego wariantu może spowodować wzrost zainteresowania problemem wśród mieszkańców gospodarstw indywidualnych. Koszty nowego dachu, koszty zdjęcia pokrycia dachowego, wykonanego z materiałów zawierających azbest, na terenie prywatnej posesji, oraz koszty transportu powstałych odpadów zawierających azbest do miejsca ich unieszkodliwienia oraz samego unieszkodliwienia pokrywa właściciel posesji, zgodnie z unijną zasadą „zanieczyszczający płaci”. Jednak Gmina może przeznaczyć własne środki na dofinansowanie w całości lub w części zadania w zakresie demontażu, transportu i unieszkodliwienia odpadów zawierających azbest. Wariant III jest najbardziej realny do realizacji.

W zakresie dofinansowania osobom fizycznym z gminnych środków, powołując się na art. 403 ust.2. i 4 Ustawy Prawo Ochrony Środowiska z dnia 27 kwietnia 2001 (Dz. U. z 2013r., poz. 1232 ze zm.) istnieje możliwość dofinansowania ze środków gminnych dla osób fizycznych, kosztów związanych z gospodarką odpadami – kosztów transportu i unieszkodliwienia na składowisku odpadów niebezpiecznych - odpadów zawierających azbest.

## 7. SZACOWANE NAKŁADY FINANSOWE NA REALIZACJĘ ZADANIA

Usuwanie i unieszkodliwianie odpadów niebezpiecznych, a w szczególności zawierających azbest, może być finansowane lub współfinansowane z dotacji lub kredytów/pożyczek udzielonych na preferencyjnych warunkach. Przegląd możliwości i potencjalnych źródeł sfinansowania niezbędnych nakładów przedstawiony został poniżej.

Nakłady finansowe konieczne do poniesienia dla zdjęcia pokrycia dachowego wykonanego z materiałów zawierających azbest, z budynków użyteczności publicznej lub budynków będących własnością Gminy oraz koszty transportu i unieszkodliwienia odpadów powstałych w wyniku wymiany pokrycia dachowego powinny być ponoszone w całości lub części ze środków publicznych (gminnych) lub ze środków właścicieli budynków.

Nakłady finansowe konieczne do poniesienia dla zdjęcia pokrycia dachowego, wykonanego z materiałów zawierających azbest, na terenie prywatnej posesji, oraz koszty transportu powstałych odpadów zawierających azbest do miejsca ich unieszkodliwienia ponosi, zgodnie z unijną zasadą „zanieczyszczający płaci”, właściciel posesji. Jednak koszty demontażu, transportu wraz z kosztami unieszkodliwienia odpadów azbestowych mogą być pokryte m.in. ze środków gminnych oraz funduszy unijnych w całości lub części.

### 7.1. NAKŁADY FINANSOWE DLA DEMONTAŻU, TRANSPORTU I SKŁADOWANIA ODPADÓW ZAWIERAJĄCYCH AZBEST

Według danych zgromadzonych, opracowanych i przedstawionych w niniejszej pracy, realizacja demontażu i unieszkodliwiania wyrobów zawierających azbest, zgodnie z krajowym „Programem usuwania azbestu i wyrobów zawierających azbest stosowanych na terytorium Polski” ma potrwać do 2032 roku. Proces ten obejmuje (w przypadku gminy Żabia Wola) **252215 m<sup>2</sup>** płyt azbestowo-cementowych. Wagowo taka powierzchnia pokryć dachowych odpowiada masie **2774,4 Mg** (zgodnie z *Programem usuwania azbestu i wyrobów zawierających azbest stosowanych na terytorium Polski, 1 m<sup>2</sup> płyty falistej waży ok. 11 kg*). Łączna objętość azbestowych pokryć dachowych na terenie gminy Żabia Wola wynosi około **2275 m<sup>3</sup>**.

Do oszacowania całkowitych nakładów finansowych związanych z likwidacją wbudowanych elementów z azbestem wykorzystano informacje, aktualne na rok 2016, na temat rynkowych cen usuwania, transportu i deponowania materiałów zawierających azbest.

Przyjęto orientacyjne ceny jednostkowe brutto:

Średni **KOSZT SKŁADOWANIA** wyrobów zawierających azbest, w zależności od  
wynegocjowanych warunków i wybranego składowiska, kształtuje się  
w przedziale od **216 do 389 zł/Mg**.

Średni **KOSZT TRANSPORTU** na składowisko wynosi od ok. **3 do 5 zł** na kilometr.

Średni **KOSZT DEMONTAŻU** wyrobów azbestowo – cementowych  
(przez specjalistyczną firmę) wynosi ok. **15 zł/m<sup>2</sup>**.

---

**Przyjęte wartości mogą być zmienne w czasie w zależności od różnorodnych  
uwarunkowań wynikających m.in. z prowadzonej polityki cenowej,  
z sytuacji rynkowej.**

Szacowane nakłady finansowe związane z demontażem ogólnej ilości wyrobów  
z całego terenu gminy Żabia Wola przedstawia tabela 7.1.

Szacowane nakłady finansowe związane z demontażem ogólnej ilości wyrobów  
z podziałem na stopnie pilności przedstawia tabela 7.2.

**Tabela 7.1.** Całkowity szacowany koszt demontażu wyrobów azbestowo-cementowych na obszarze  
gminy Żabia Wola

Rodzaj obiektu	Ilość wyrobów [m <sup>2</sup> ]	Łączny koszt demontażu [zł]
Własność osób fizycznych (gospodarstwa indywidualne)	229720	3445800
Własność firm, przedsiębiorstw i innych instytucji	18145	272175
Budynki będące własnością Gminy	1205	18075
Obiekty MON	3145	47175
Obiekty PKP	0	0
<b>Ogółem</b>	<b>252215</b>	<b>3783225</b>

**Tabela 7.2.** Szacowany koszt demontażu wyrobów azbestowo-cementowych z podziałem na stopnie pilności

Rodzaj obiektu	I stopień pilności		II stopień pilności		III stopień pilności		Suma [zł]
	Ilość [m <sup>2</sup> ]	Koszt zdjęcia [zł]	Ilość [m <sup>2</sup> ]	Koszt zdjęcia [zł]	Ilość [m <sup>2</sup> ]	Koszt zdjęcia [zł]	
Własność osób fizycznych (gospodarstwa indywidualne)	40470	607050	116050	1740750	73200	1098000	<b>3445800</b>
Własność firm, przedsiębiorstw i innych instytucji	16260	243900	1345	20175	540	8100	<b>272175</b>
Budynki będące własnością Gminy	5	75	700	10500	500	7500	<b>18075</b>
Obiekty MON	0	0	2235	33525	910	13650	<b>47175</b>
Obiekty PKP	0	0	0	0	0	0	0
<b>Razem</b>	<b>56735</b>	<b>851025</b>	<b>120330</b>	<b>1804950</b>	<b>75150</b>	<b>1127250</b>	<b>3783225</b>

Analizę nakładów finansowych związanych z transportem i składowaniem odpadów przeprowadzono dla czterech docelowych lokalizacji składowisk odpadów z województwa łódzkiego, mazowieckiego i wielkopolskiego. Są to składowisko w Pukininie, składowisko w Płoszowie, składowisko w Rachocinie oraz składowisko w Koninie. Takie lokalizacje pozwoliły na porównanie kosztów związanych ze składowaniem i transportem.

- **Pukinin** woj. łódzkie (ok. 50 km od gminy Żabia Wola; 100 km w obydwie strony),
- **Płoszów**, woj. łódzkie (ok. 145 km od gminy Żabia Wola; 290 km w obydwie strony),
- **Rachocin** woj. mazowieckie (ok. 150 km od gminy Żabia Wola; 300 km w obydwie strony),
- **Konin** woj. wielkopolskie (ok. 200 km od gminy Żabia Wola; 400 km w obydwie strony),

Przyjęto, że transport dokonywany jest samochodami o ładowności 20 Mg.

**W pierwszym przypadku** powstające odpady azbestowe z terenu gminy Żabia Wola byłyby transportowane na średnią odległość **50 km** na składowisko odpadów w **Pukininie** woj. łódzkie. W tym przypadku:

- Koszt transportu wynosi 4,32 zł/kilometr brutto
- Koszt składowania wynosi 216 zł/Mg brutto

**W drugim przypadku** powstające odpady azbestowe z terenu gminy Żabia Wola byłyby transportowane na średnią odległość **145 km** na składowisko w **Płoszowie**, (woj. łódzkie). W tym przypadku:

- Koszt transportu wynosi 4,32 zł/kilometr brutto
- Koszt składowania wynosi 216 zł/Mg brutto

**W trzecim przypadku** powstające odpady azbestowe z terenu gminy Żabia Wola byłyby transportowane na średnią odległość **150 km** na składowisko w **Rachocinie** (woj. mazowieckie). W tym przypadku:

- Koszt transportu wynosi 4,32 zł/kilometr brutto
- Koszt składowania wynosi 388,8 zł/Mg brutto

**W czwartym przypadku** powstające odpady azbestowe z terenu gminy Żabia Wola byłyby transportowane na średnią odległość **200 km** na składowisko w **Koninie** (woj. wielkopolskie). W tym przypadku:

- Koszt transportu wynosi 4,32 zł/kilometr brutto
- Koszt składowania wynosi 216 zł/Mg brutto

Zestawienie nakładów finansowych koniecznych do poniesienia na transport i składowanie na składowiska przedstawiają tabele poniżej.

**Tabela 7.3.** Łączne szacowane koszty transportu i składowania odpadów na składowisku w **Pukininie**

Rodzaj obiektu	Ilość wyrobów [Mg]	Koszt transportu [zł]	Koszt składowania [zł]	Razem transport i składowanie [zł]
Własność osób fizycznych (gospodarstwa indywidualne)	2527	54581	545815	600396
Własność firm, przedsiębiorstw i innych instytucji	200	4311	43113	47424
Budynki będące własnością Gminy	13,3	432	2863	3295
Obiekty MON	34,6	747	7473	8220
Obiekty PKP	0	0	0	0
<b>Razem</b>	<b>2774</b>	<b>60072</b>	<b>599263</b>	<b>659335</b>



**Tabela 7.4.** Łączne szacowane koszty transportu i składowania odpadów na składowisku  
w **Płoszowie**

Rodzaj obiektu	Ilość wyrobów [Mg]	Koszt transportu [zł]	Koszt składowania [zł]	Razem transport i składowanie [zł]
Własność osób fizycznych (gospodarstwa indywidualne)	2527	158286	545815	704101
Własność firm, przedsiębiorstw i innych instytucji	200	12503	43113	55615
Budynki będące własnością Gminy	13,3	1253	2863	4116
Obiekty MON	34,6	2167	7473	9640
Obiekty PKP	0	0	0	0
<b>Razem</b>	<b>2774</b>	<b>174209</b>	<b>599263</b>	<b>773472</b>

**Tabela 7.5.** Łączne szacowane koszty transportu i składowania odpadów na składowisku  
w **Rachocinie**

Rodzaj obiektu	Ilość wyrobów [Mg]	Koszt transportu [zł]	Koszt składowania [zł]	Razem transport i składowanie [zł]
Własność osób fizycznych (gospodarstwa indywidualne)	2527	163744	982466	1146211
Własność firm, przedsiębiorstw i innych instytucji	200	12934	77603	90536
Budynki będące własnością Gminy	13,3	1296	5154	6450
Obiekty MON	34,6	2242	13451	15692
Obiekty PKP	0	0	0	0
<b>Razem</b>	<b>2774</b>	<b>180216</b>	<b>1078673</b>	<b>1258889</b>

**Tabela 7.6.** Łączne szacowane koszty transportu i składowania odpadów na składowisku  
w **Koninie**

Rodzaj obiektu	Ilość wyrobów [Mg]	Koszt transportu [zł]	Koszt składowania [zł]	Razem transport i składowanie [zł]
Własność osób fizycznych (gospodarstwa indywidualne)	2527	218326	545815	764141
Własność firm, przedsiębiorstw i innych instytucji	200	17245	43113	60358
Budynki będące własnością Gminy	13,3	1728	2863	4591
Obiekty MON	34,6	2989	7473	10462
Obiekty PKP	0	0	0	0
<b>Razem</b>	<b>2774</b>	<b>240288</b>	<b>599263</b>	<b>839551</b>

Program usuwania wyrobów zawierających azbest z terenu gminy Żabia Wola  
wraz ze szczegółową inwentaryzacją

**Tabela 7.6.** Koszt transportu i składowania w **Pukininie** odpadów zawierających azbest pochodzących z terenu gminy Żabia Wola

Lokalizacja	Koszt transportu i składowania w [zł] wg stopnia pilności											
	I			II			III			Razem		
	Ilość wyrobów [Mg]	Transport [zł]	Składowanie [zł]	Ilość wyrobów [Mg]	Transport [zł]	Składowanie [zł]	Ilość wyrobów [Mg]	Transport [zł]	Składowanie [zł]	Transport [zł]	Składowanie [zł]	Razem Transport+Składowanie
Własność osób fizycznych (gospodarstwa indywidualne)	445,2	9616	96157	1276,6	27573	275735	805,2	17392	173923	54581	545815	600396
Własność firm, przedsiębiorstw i innych instytucji	178,9	3863	38634	14,8	432	3196	5,9	432	1283	4727	43113	47840
Budynki będące własnością Gminy	0,1	432	12	7,7	432	1663	5,5	432	1188	1296	2863	4159
Obiekty MON	0,0	0	0	24,6	531	5310	10,0	432	2162	963	7473	8436
Obiekty PKP	0	0	0	0	0	0	0	0	0	0	0	0
<b>Razem</b>	<b>624,1</b>	<b>13911</b>	<b>134802</b>	<b>1323,6</b>	<b>28969</b>	<b>285904</b>	<b>826,7</b>	<b>18688</b>	<b>178556</b>	<b>61568</b>	<b>599263</b>	<b>660831</b>

**Tabela 7.7.** Koszt transportu i składowania w **Płoszowie** odpadów zawierających azbest pochodzących z terenu gminy Żabia Wola

Lokalizacja	Koszt transportu i składowania w [zł] wg. stopnia pilności											
	I			II			III			Razem		
	Ilość wyrobów [Mg]	Transport [zł]	Składowanie [zł]	Ilość wyrobów [Mg]	Transport [zł]	Składowanie [zł]	Ilość wyrobów [Mg]	Transport [zł]	Składowanie [zł]	Transport [zł]	Składowanie [zł]	Razem Transport+Składowanie
Własność osób fizycznych (gospodarstwa indywidualne)	445,2	27885	96157	1276,6	79963	275735	805,2	50438	173923	158286	545815	704101
Własność firm, przedsiębiorstw i innych instytucji	178,9	11204	38634	14,8	1253	3196	5,9	1253	1283	13709	43113	56822
Budynki będące własnością Gminy	0,1	1253	12	7,7	1253	1663	5,5	1253	1188	3758	2863	6621
Obiekty MON	0,0	0	0	24,6	1540	5310	10,0	1253	2162	2793	7473	10265
Obiekty PKP	0	0	0	0	0	0	0	0	0	0	0	0
<b>Razem</b>	<b>624,1</b>	<b>40342</b>	<b>134802</b>	<b>1323,6</b>	<b>84009</b>	<b>285904</b>	<b>827</b>	<b>54196</b>	<b>178556</b>	<b>178547</b>	<b>599263</b>	<b>777810</b>

Program usuwania wyrobów zawierających azbest z terenu gminy Żabia Wola  
wraz ze szczegółową inwentaryzacją

**Tabela 7.8.** Koszt transportu i składowania w **Rachocinie** odpadów zawierających azbest pochodzących z terenu gminy Żabia Wola

Lokalizacja	Koszt transportu i składowania w [zł] wg. stopnia pilności											
	I			II			III			Razem		
	Ilość wyrobów [Mg]	Transport [zł]	Składowanie [zł]	Ilość wyrobów [Mg]	Transport [zł]	Składowanie [zł]	Ilość wyrobów [Mg]	Transport [zł]	Składowanie [zł]	Transport [zł]	Składowanie [zł]	Razem Transport+Składowanie
Własność osób fizycznych (gospodarstwa indywidualne)	445,2	28847	173082	1276,6	82720	496323	805,2	52177	313062	163744	982466	1146211
Własność firm, przedsiębiorstw i innych instytucji	178,9	11590	69541	14,8	1296	5752	5,9	1296	2309	14182	77603	91785
Budynki będące własnością Gminy	0,1	1296	21	7,7	1296	2994	5,5	1296	2138	3888	5154	9042
Obiekty MON	0,0	0	0	24,6	1593	0	10	1296	3892	2889	3892	6781
Obiekty PKP	0	0	0	0	0	0	0	0	0	0	0	0
<b>Razem</b>	<b>624,1</b>	<b>41733</b>	<b>242644</b>	<b>1323,6</b>	<b>86906</b>	<b>505069</b>	<b>826,7</b>	<b>56065</b>	<b>321402</b>	<b>184704</b>	<b>1069114</b>	<b>1253818</b>

**Tabela 7.9.** Koszt transportu i składowania w **Koninie** odpadów zawierających azbest pochodzących z terenu gminy Żabia Wola

Lokalizacja	Koszt transportu i składowania w [zł] wg. stopnia pilności											
	I			II			III			Razem		
	Ilość wyrobów [Mg]	Transport [zł]	Składowanie [zł]	Ilość wyrobów [Mg]	Transport [zł]	Składowanie [zł]	Ilość wyrobów [Mg]	Transport [zł]	Składowanie [zł]	Transport [zł]	Składowanie [zł]	Razem Transport+Składowanie
Własność osób fizycznych (gospodarstwa indywidualne)	445,2	38463	96157	1276,6	110294	275735	805,2	69569	173923	218326	545815	764141
Własność firm, przedsiębiorstw i innych instytucji	178,9	15454	38634	14,8	1728	3196	5,9	1728	1283	18910	43113	62022
Budynki będące własnością Gminy	0,1	1728	12	7,7	1728	1663	5,5	1728	1188	5184	2863	8047
Obiekty MON	0,0	0	0	24,6	2124	5310	10,0	1728	2162	3852	7473	11325
Obiekty PKP	0	0	0	0	0	0	0	0	0	0	0	0
<b>Razem</b>	<b>624,1</b>	<b>55644</b>	<b>134802</b>	<b>1323,6</b>	<b>115874</b>	<b>285904</b>	<b>826,7</b>	<b>74753</b>	<b>178556</b>	<b>246272</b>	<b>599263</b>	<b>845534</b>

**Tabela 7.10.** Łączne szacowane koszty demontażu, transportu i składowania odpadów

Rodzaj obiektu	Ilość wyrobów [Mg]	Koszt demontażu [zł]	Składowisko w Pukininie		Składowisko w Płoszowie		Składowisko w Rachocinie		Składowisko w Koninie	
			Koszt transportu [zł]	Koszt składowania [zł]	Koszt transportu [zł]	Koszt składowania [zł]	Koszt transportu [zł]	Koszt składowania [zł]	Koszt transportu [zł]	Koszt składowania [zł]
Własność osób fizycznych (gospodarstwa indywidualne)	2527	3445800	54581	545815	158286	545815	163744	982466	218326	545815
Własność firm, przedsiębiorstw i innych instytucji	200	272175	4311	43113	12503	43113	12934	77603	17245	43113
Budynki będące własnością Gminy	13,3	18075	432	2863	1253	2863	1296	5154	1728	2863
Obiekty MON	35	47175	747	7473	2167	7473	2242	13451	2989	7473
Obiekty PKP	0	0	0	0	0	0	0	0	0	0
<b>Ogółem</b>	<b>2774</b>	<b>3783225</b>	<b>60072</b>	<b>599263</b>	<b>174209</b>	<b>599263</b>	<b>180216</b>	<b>1078673</b>	<b>240288</b>	<b>599263</b>

## 7.2. SPOSOBY I MOŻLIWOŚCI POZYSKANIA ŚRODKÓW FINANSOWYCH

Zgodnie z art. 7. ust.1. ustawy Prawo Ochrony Środowiska z dnia 27 kwietnia 2001 (Dz. U. z 2013r., poz. 1232 ze zm.): „Kto powoduje zanieczyszczenie środowiska, ponosi koszty usunięcia skutków tego zanieczyszczenia” oraz zgodnie z „Programem usuwania azbestu i wyrobów zawierających azbest stosowanych na terytorium Polski” i jego aktualizacją usunięcie wyrobów zawierających azbest z prywatnych posesji należy w 100% do właścicieli obiektów. Zatem, w myśl powyższego, właściciel budynków z wbudowanym materiałem zawierającym azbest ponosi koszty usuwania powstałych odpadów zawierających azbest.

W zakresie dofinansowania osobom fizycznym z **budżetu gminy**, powołując się na art. 403 ust.2. i 4 ustawy Prawo Ochrony Środowiska z dnia 27 kwietnia 2001 (Dz. U. z 2013r., poz. 1232 ze zm..) większość gmin w kraju przeznaczają część środków na dofinansowanie, dla osób fizycznych, kosztów związanych ze zdjęciem, transportem i unieszkodliwianiem powstałych odpadów na składowisku odpadów niebezpiecznych - odpadów zawierających azbest.

Możliwości pozyskania środków finansowych przez Gminę na realizację zadań związanych z usuwaniem wyrobów zawierających azbest są bezpośrednio związane z priorytetami wielu funduszy krajowych i unijnych w zakresie gospodarki odpadami, ochrony powietrza czy ochrony powierzchni ziemi. Istotne znaczenie w przeznaczaniu środków na ten cel odgrywa Narodowy Fundusz Ochrony Środowiska i Gospodarki Wodnej oraz Wojewódzki Fundusz Ochrony Środowiska i Gospodarki Wodnej.

**Najbezpieczniej**szym źródłem finansowania w całości lub części unieszkodliwiania odpadów niebezpiecznych, w tym zawierających azbest, są środki własne Gminy. Z wykorzystywaniem takich środków nie wiążą się dodatkowe nakłady finansowe w postaci odsetek. Z uwagi na rozległe zadania własne i celowe gminy w stosunku do potrzeb inwestycyjnych, konieczne może stać się sięgnięcie w całości lub części po obce źródła finansowania.

Warunkiem powodzenia działań związanych z usuwaniem wyrobów zawierających azbest jest zapewnienie środków finansowych na odbiór odpadów zawierających azbest

z gospodarstw indywidualnych i innych zasobów mieszkaniowych. Obietnice dawane mieszkańcom chcącym usunąć azbest ze swoich posesji muszą być bezwzględnie dotrzymane. W przeciwnym razie, utrata zaufania może być przyczyną zaniechania działań ze strony właścicieli budowli lub prowadzenia przez nich prac „na własną rękę” bez zastosowania koniecznych środków ostrożności. Istnieje duże prawdopodobieństwo, że w takim przypadku odpady zawierające azbest trafią na nielegalne „wysypisko odpadów”.

Realizacja zadań związanych z bezpiecznym usuwaniem i unieszkodliwianiem wyrobów i odpadów zawierających azbest obejmuje zadania pozainwestycyjne oraz inwestycyjne. **Zadania pozainwestycyjne** dotyczą przede wszystkim intensyfikacji działań organizacyjnych umożliwiających rozwój systemu odbierania odpadów niebezpiecznych oraz edukacji ekologicznej i monitoringu gospodarki odpadami. Jako zadanie nieinwestycyjne (WFOŚiGW) rozumie się zadanie nie związane z nabyciem, wytworzeniem środka trwałego (np. zadania z zakresu edukacji ekologicznej). **Zadania inwestycyjne** obejmują przedsięwzięcia w zakresie budowy niezbędnego potencjału technicznego umożliwiającego w prawidłowy sposób prowadzenie procesów demontażu, transportu i unieszkodliwiania odpadów, w tym zawierających azbest. Przez zadanie inwestycyjne (WFOŚiGW) rozumie się zadanie, w ramach którego środki są przeznaczane na nakłady inwestycyjne związane z wytworzeniem, nabyciem lub ulepszeniem środków trwałych.

Realizacja poszczególnych projektów związanych z bezpiecznym usuwaniem wyrobów zawierających azbest i unieszkodliwianiem powstających odpadów, możliwa jest poprzez wykorzystanie m.in.:

- środków publicznych - pochodzących z budżetu gminy lub pozabudżetowych instytucji publicznych,
- środków prywatnych - środki własne inwestora,
- środków publiczno-prywatnych - pochodzących z budżetu gminy lub pozabudżetowych instytucji publicznych oraz środków własnych inwestora.

#### **Formy finansowania inwestycji ekologicznych:**

- udziały własne gmin lub przedsiębiorstw,
- zobowiązania kapitałowe (kredyty, pożyczki, obligacje, leasing),
- udziały kapitałowe – (akcje i udziały w spółkach),
- dotacje.

### 7.2.1. INSTRUMENTY OGÓLNOKRAJOWE

Wśród instrumentów ogólnokrajowych wspierających bezpieczne usuwanie wyrobów zawierających azbest należy wymienić instrumenty:

- Narodowego Funduszu Ochrony Środowiska i Gospodarki Wodnej,
- Programu Rozwoju Obszarów Wiejskich na lata 2014-2020 (dotyczy tylko gmin wiejskich, miejsko-wiejskich i miejskich (do 5 000 mieszkańców),
- Banku Ochrony Środowiska S.A. oraz BGŻ we współpracy z ARiMR .

#### **Narodowy Fundusz Ochrony Środowiska i Gospodarki Wodnej:**

Finansowanie zadań z zakresu gospodarki odpadami, w tym odpadami zawierającymi azbest, jest możliwe ze środków funduszy ochrony środowiska na zasadach określonych ustawą z dnia 27 kwietnia 2001 r – Prawo ochrony środowiska (t. j. Dz. U. z 2013r., poz. 1232 ze zm.). W przypadku usuwania i unieszkodliwiania wyrobów i odpadów azbestowych dotyczy to głównie zadań o relatywnie niskich kosztach inwestycyjnych. Środki pozyskiwane z Narodowego Funduszu Ochrony Środowiska i Gospodarki Wodnej oraz Wojewódzkiego Funduszu Ochrony Środowiska i Gospodarki Wodnej zapewniają wsparcie finansowania inwestycji, zgodnie zasadami przyjętymi w tych funduszach.

Narodowy Fundusz Ochrony Środowiska i Gospodarki Wodnej przeznacza środki finansowe na wspieranie wojewódzkich funduszy ochrony środowiska i jednostek gminnych oraz na realizację zadań określonych w ustawie Prawo Ochrony Środowiska. Narodowy Fundusz Ochrony Środowiska i Gospodarki Wodnej udziela oprocentowanych pożyczek, dopłat do oprocentowania preferencyjnych kredytów i pożyczek, przyznaje dotacje na podstawie umów cywilno-prawnych.

Narodowy Fundusz Ochrony Środowiska i Gospodarki Wodnej udziela szeregu dotacji czy pożyczek w wielu obszarach. Jednym z obszarów finansowania jest gospodarka odpadami, w tym pomoc w usuwaniu azbestu. W ramach NFOŚiGW uruchomiono Program: **3.3. Gospodarowanie odpadami innymi niż komunalne; Część 2. Usuwanie wyrobów zawierających azbest.** Celem programu jest wzrost ilości unieszkodliwionych oraz zabezpieczonych odpadów zawierających azbest. Program jest wdrażany w latach 2010 – 2017. **Dotacje** udzielane są przez wojewódzkie fundusze ochrony środowiska i gospodarki wodnej z udziałem środków udostępnionych przez NFOŚiGW. Terminy składania wniosków

dla wnioskodawców określają indywidualnie WFOŚiGW i umieszczają na swojej stronie internetowej. Udostępnienie środków jest nieodpłatne i bezzwrotne. WFOŚiGW udzielając dotacji ze środków udostępnionych przez NFOŚiGW, działa we własnym imieniu na rzecz NFOŚiGW. Kwota dofinansowania przedsięwzięcia wynosi do 100% jego kosztów kwalifikowanych, w tym do 50 % kosztów kwalifikowanych, ze środków udostępnionych przez NFOŚiGW, w formie dotacji. Podstawowymi warunkami uzyskania dotacji są:

- przedsięwzięcie zlokalizowane jest na terenie gminy, w której została przeprowadzona **inwentaryzacja wyrobów zawierających azbest**;
- przedsięwzięcie zlokalizowane jest na terenie gminy posiadającej **program usuwania azbestu i wyrobów zawierających azbest** i jest z nim zgodne.

**Beneficjentem końcowym programu są jednostki samorządu terytorialnego** za pośrednictwem wojewódzkich funduszy ochrony środowiska i gospodarki wodnej.

#### **Rodzaje przedsięwzięć objętych dotacją:**

1. Przedsięwzięcia w zakresie demontażu, zbierania, transportu oraz unieszkodliwienia lub zabezpieczenia odpadów zawierających azbest, zgodne z gminnymi programami usuwania azbestu i wyrobów zawierających azbest. Dopuszcza się, by gmina uznała jako równoważny gminnemu programowi usuwania azbestu i wyrobów zawierających azbest program związku międzygminnego, którego jest członkiem lub powiatu, na którego terenie się znajduje.
2. Przedsięwzięcia w zakresie demontażu, zbierania, transportu oraz unieszkodliwiania lub zabezpieczenia odpadów zawierających azbest na obszarach dotkniętych klęską żywiołową.

Wśród przedsięwzięć priorytetowych Narodowego Funduszu Ochrony Środowiska i Gospodarki Wodnej na 2016 rok znajduje się Program Priorytetowy „SYSTEM - wsparcie działań ochrony środowiska i gospodarki wodnej realizowanych przez WFOŚiGW” na lata 2015-2020, w łącznej kwocie 80 mln zł , zawierający w jego pierwszej części p.t. „usuwanie wyrobów zawierających azbest”:

- przedsięwzięcia w zakresie demontażu, zbierania, transportu oraz unieszkodliwienia lub zabezpieczenia odpadów zawierających azbest, zgodne z gminnymi programami usuwania azbestu i wyrobów zawierających azbest.
- przedsięwzięcia w zakresie demontażu, zbierania, transportu oraz unieszkodliwiania lub zabezpieczenia odpadów zawierających azbest na obszarach dotkniętych klęską żywiołową



Szczegółowe informacje na temat warunków uzyskania dofinansowania przedsięwzięć związanych z usuwaniem odpadów zawierających azbest dostępne są na stronie internetowej NFOŚiGW: <http://www.nfosigw.gov.pl>

### **Bank Ochrony Środowiska S.A.:**

Bank Ochrony Środowiska SA specjalizuje się w finansowaniu przedsięwzięć służących ochronie środowiska. Misją Banku Ochrony Środowiska jest świadczenie kompleksowych usług finansowych dla podmiotów realizujących projekty na rzecz ochrony środowiska naturalnego [<http://www.bosbank.pl>].

BOŚ jest bankiem komercyjnym. Współpracuje z Narodowym Funduszem Ochrony Środowiska i Gospodarki Wodnej, wojewódzkimi funduszami ochrony środowiska i gospodarki wodnej, Fundacją Polska Wieś 2000 im. M. Rataja, Europejskim Funduszem Rozwoju Wsi Polskiej oraz innymi funduszami pomocowymi.

Bank Ochrony Środowiska specjalizuje się w finansowej obsłudze przedsięwzięć proekologicznych. Współpracuje m.in. z Bankiem Światowym oraz Europejskim Funduszem Rozwoju Wsi Polskiej "Counterpart Found".

Kredyty oraz inne formy finansowania proponowane przez BOŚ umożliwiają realizację wielu inwestycji, m.in. **zagospodarowanie odpadów stałych**.

Bank Ochrony Środowiska prowadzi również linie kredytowe ze środków Narodowego i Wojewódzkiego Funduszu Ochrony Środowiska i Gospodarki Wodnej na m.in.: zagospodarowanie odpadów stałych, inwestycje wykorzystujące odnawialne źródła energii.

W ramach linii kredytowej **KfW5** (Kreditanstalt für Wiederaufbau), Bank Ochrony Środowiska finansuje przedsięwzięcia polegające na unieszkodliwianiu wyrobów zawierających azbest. Podstawą udzielenia kredytu jest posiadanie przez wnioskodawcę zdolności do zaciągnięcia kredytu i ustanowienie odpowiednich form zabezpieczenia spłaty kredytu [Ministerstwo Gospodarki, 2009].

### **Bank Gospodarki Żywnościowej (BGZ):**

Bank Gospodarki Żywnościowej współpracuje z Agencją Restrukturyzacji i Modernizacji Rolnictwa w zakresie udzielania kredytów preferencyjnych [<http://www.bgz.pl>; <http://www.arimr.gov.pl>]. Podstawą do udzielania przez ARiMR pomocy ze środków krajowych, jest rozporządzenie Rady Ministrów z dnia 27 stycznia 2015 r. w sprawie szczegółowego zakresu i sposobów realizacji niektórych zadań Agencji Restrukturyzacji i Modernizacji Rolnictwa (Dz. U. z 2015r., poz.187). Zasady udzielania dopłat do oprocentowania ustalane są przez ARiMR.

#### **7.2.2. INSTRUMENTY WOJEWÓDZKIE**

Na szczeblu wojewódzkim instrumenty finansowe wspierające usuwanie wyrobów zawierających azbest to przede wszystkim:

1. Wojewódzkie Fundusze Ochrony Środowiska i Gospodarki Wodnej,
2. Bank Ochrony Środowiska S.A. (BOS) we współpracy z WFOŚiGW,
3. Program Operacyjny Infrastruktura i Środowisko,
4. Regionalne Programy Operacyjne dla poszczególnych województw.

#### **Wojewódzki Fundusz Ochrony Środowiska i Gospodarki Wodnej:**

Głównym zadaniem **funduszy wojewódzkich** jest finansowe wspieranie przedsięwzięć z zakresu ochrony środowiska i gospodarki wodnej

Co roku Rady Nadzorcze Wojewódzkich Funduszy Ochrony Środowiska i Gospodarki Wodnej (WFOŚiGW) uchwalają listy przedsięwzięć priorytetowych planowanych do dofinansowania ze środków wojewódzkich funduszy ochrony środowiska i gospodarki wodnej, Rady Nadzorcze uchwalają także „*Zasady udzielania i umarzania pożyczek oraz udzielania dotacji ze środków Wojewódzkich Funduszy Ochrony Środowiska i Gospodarki Wodnej*” dla realizacji wyznaczonych priorytetowych przedsięwzięć.

W ramach tych przedsięwzięć, zadania związane z usuwaniem wyrobów zawierających azbest mogą uzyskać wsparcie dofinansowania działalności. Forma i zakres wsparcia, a także uprawnieni do ubiegania się o dofinansowanie różnią się w zależności od obowiązujących zasad w każdym z wojewódzkich funduszy.

**Wojewódzki Fundusz Ochrony Środowiska i Gospodarki Wodnej w Warszawie** [[www.wfosigw.pl](http://www.wfosigw.pl)], zgodnie z „Programem przeznaczania środków WFOŚiGW na dofinansowanie działań z zakresu usuwania i unieszkodliwiania azbestu na terenie województwa mazowieckiego”, przyjętym na podstawie ustawy Prawo Ochrony Środowiska, ustawy o odpadach, ustawy o zakazie stosowania wyrobów zawierających azbest, Programu Oczyszczania Kraju z Azbestu na lata 2009-2032, Programu usuwania wyrobów zawierających azbest dla województwa mazowieckiego oraz Zasad udzielania i umarzania pożyczek oraz udzielania dotacji ze środków Wojewódzkiego Funduszu Ochrony Środowiska i Gospodarki Wodnej w Warszawie”, udziela dofinansowania na zadania z zakresu:

- demontażu płyt azbestowych;
- przewiezienia azbestu z miejsca demontażu do miejsca unieszkodliwienia;
- unieszkodliwienia azbestu;
- zbiórki azbestu.

Zadania polegające na usuwaniu i unieszkodliwianiu azbestu będą dofinansowane w formie dotacji w wysokości do 100% kosztów kwalifikowanych. Środki WFOŚiGW w Warszawie nie mogą być przeznaczone na wykonanie nowych pokryć dachowych.

Zgodnie z treścią „Programu przeznaczania środków WFOŚiGW na dofinansowanie działań z zakresu usuwania i unieszkodliwiania azbestu na terenie województwa mazowieckiego”, beneficjentami środków WFOŚiGW mogą być osoby prawne, osoby fizyczne oraz jednostki organizacyjne administracji publicznej nie posiadające osobowości prawnej, a także związki celowe tych osób.

### **Regionalny Program Operacyjny Województwa Mazowieckiego na lata 2014-2020**

Regionalny Program Operacyjny Województwa Mazowieckiego na lata 2014-2020 stanowi istotny instrument polityki regionalnej, spajający większość zadań realizowanych przez jednostki samorządu terytorialnego oraz inne jednostki publiczne i prywatne w ramach funduszy strukturalnych Unii Europejskiej [[www.funduszeuropejskie.gov.pl](http://www.funduszeuropejskie.gov.pl), [www.rpo.mazovia.pl/](http://www.rpo.mazovia.pl/)]

Regionalny Program Operacyjny Województwa Mazowieckiego na lata 2014-2020 składał się z dziewięciu osi priorytetowych. Są to:

- Oś Priorytetowa I. Innowacyjność i przedsiębiorczość,
- Oś Priorytetowa II. Wzrost e-potencjału Mazowsza,
- Oś Priorytetowa III. Przejście na gospodarkę niskoemisyjną,
- Oś Priorytetowa IV. Gospodarka przyjazna środowisku i społeczeństwu,
- Oś Priorytetowa V. Rozwój regionalnego systemu transportowego,
- Oś Priorytetowa VI. Rozwój rynku pracy,
- Oś Priorytetowa VII. Wspieranie włączenia społecznego i walka z ubóstwem,
- Oś Priorytetowa VIII. Edukacja dla rozwoju regionu
- Oś Priorytetowa IX. Pomoc techniczna.

Przedsięwzięcia w zakresie usuwania i unieszkodliwiania azbestu mogą być dofinansowane w ramach Osi **Priorytetowej IV - Gospodarka przyjazna środowisku i społeczeństwu**.

Zgodnie z Regionalnym Programem Operacyjnym Województwa Mazowieckiego na lata 2014-2020, w obszarze gospodarki odpadami komunalnymi warunkiem wsparcia inwestycji będzie ich uwzględnienie w Wojewódzkim Planie Gospodarki Odpadami.

Przykładowe cele szczegółowe Osi Priorytetowej IV RPO Województwa Mazowieckiego na lata 2014 – 2020 to m.in.:

- Zapobieganie katastrofom naturalnym i minimalizowanie ich skutków,
- Zmniejszenie ilości składowanych odpadów na Mazowszu, w tym w szczególności:  
**usuwanie wyrobów zawierających azbest**
- Zmniejszenie dysproporcji w dostępie do usług komunalnych w zakresie gospodarki wodno- ściekowej.

Beneficjentami działań Priorytetu inwestycyjnego to m.in.:

- jednostki samorządu terytorialnego, ich związki i stowarzyszenia;
- administracja rządowa;
- parki krajobrazowe;
- instytucje kultury i podmioty kultury;
- przedsiębiorcy, w tym sektora turystyki;
- szkoły wyższe;
- organizacje pozarządowe;
- kościoły i związki wyznaniowe oraz osoby prawne kościołów i związków wyznaniowych;
- spółdzielnie i wspólnoty mieszkaniowe, TBS;
- spółki wodne i ich związki.

## **8. SPOSÓB MONITORINGU I OCENY WDRAŻANIA PROGRAMU**

### **8.1. MONITORING**

Zgodnie z Programem Oczyszczania Kraju z Azbestu gminne programy usuwania azbestu podlegają okresowej aktualizacji.

W procesie wdrażania Programu ważna jest kontrola przebiegu tego procesu oraz ocena stopnia realizacji zadań w nim wyznaczonych z punktu widzenia osiągnięcia założonych celów. Z tego względu ważne jest wyznaczenie systemu monitorowania, na podstawie, którego będzie możliwe dokonanie oceny procesu wdrażania, jak i również będą mogły być dokonane ewentualne modyfikacje Programu.

Monitoring Programu będzie prowadzony systematycznie przez cały okres realizacji Programu z wykorzystaniem Wojewódzkiej Bazy Danych (BD) zamieszczonej na stronie [www.bazaazbestowa.gov.pl.](http://www.bazaazbestowa.gov.pl), przygotowanej i prowadzonej na zlecenie Ministra Rozwoju. Baza azbestowa jest składową utworzonego Elektronicznego Systemu Informacji Przestrzennej (ESIP). System Informacji Przestrzennej umożliwia przetwarzanie danych przestrzennych wykorzystując informacje zawarte w bazie azbestowej.

Monitoring realizacji „Programu usuwania azbestu z terenu gminy Żabia Wola” pozwoli na bieżąco analizować i kontrolować zgodność założonych zadań Programu z bieżącą realizacją w terenie.

Monitoring realizacji zadań Programu obejmuje gromadzenie, przetwarzanie i rozpowszechnianie informacji o usuwaniu azbestu i wyrobów zawierających azbest, w szczególności dotyczących:

- 1- ilości i wyników przeprowadzonej inwentaryzacji oraz oceny stanu technicznego wyrobów zawierających azbest i ich lokalizacji na terenie gmin,
- 2- ilości usuniętych wyrobów zawierających azbest oraz wytworzonych odpadów niebezpiecznych zawierających azbest;
- 3 - ilości składowanych odpadów zawierających azbest;
- 4 - przedsiębiorstw posiadających uprawnienia do bezpiecznego usuwania azbestu.

Skutecznym narzędziem monitorowania procesu usuwania azbestu z terenu gminy jest Baza Danych wyrobów i odpadów zawierających azbest (BD) dostępna na stronie internetowej [www.bazaazbestowa.gov.pl](http://www.bazaazbestowa.gov.pl)

Zgodnie z Programem Oczyszczania Kraju z Azbestu do podstawowych zadań samorządu gminnego należy m.in.:

- 1 - gromadzenie informacji o ilości, rodzaju i miejscach występowania wyrobów zawierających azbest oraz przekazywanie jej do marszałka województwa z wykorzystaniem dostępnego narzędzia informatycznego [www.bazaazbestowa.pl](http://www.bazaazbestowa.pl);
- 2 - przygotowywanie i aktualizacja programu usuwania azbestu i wyrobów zawierających azbest;
- 3 - organizowanie akcji informacyjno – edukacyjnej, współpraca z mediami w celu propagowania odpowiednich inicjatyw społecznych oraz rozpowszechniania informacji dotyczących zagrożeń powodowanych przez azbest;
- 4 - organizowanie usuwania wyrobów zawierających azbest przy wykorzystaniu pozyskanych na ten cel środków krajowych lub unijnych;
- 5 - współpraca z organizacjami społecznymi wspierającymi realizację *Programu*;
- 6 - współpraca z organami kontrolnymi (inspekcja sanitarna, inspekcja pracy, inspekcja nadzoru budowlanego, inspekcja ochrony środowiska).

Jednocześnie niezbędnym jest rozpoczęcie intensywnej edukacji ekologicznej prowadzącej do uzyskania akceptacji społecznej dla planowanych przedsięwzięć.

## **8.2. WSKAŹNIKI OCENY WDRAŻANIA PROGRAMU**

Najważniejszym wskaźnikiem wdrażania Programu są ilości wyrobów zawierających azbest sukcesywnie usuwane z obiektów znajdujących się na terenie gminy i unieszkodliwione metodą składowania lub inną dostępną metodą.

Zaproponowane w niniejszym Programie wskaźniki monitoringu mają charakter jakościowy i ilościowy. Wskaźniki jakościowe umożliwią dokonanie charakterystyki ogólnej systemu natomiast wskaźniki ilościowe pokażą w sposób szczegółowy, na podstawie konkretnych wartości liczbowych wydajność i skuteczność funkcjonowania Programu.

Wykaz wskaźników efektywności realizacji i monitoringu Programu usuwania wyrobów zawierających azbest z terenu gminy Żabia Wola przedstawia tabela 8.1.

**Tabela 8.1.** Wykaz wskaźników efektywności realizacji Programu

Lp	Nazwa wskaźnika	Jednostka	Stan z 2016r.
1	Ilość zinwentaryzowanych wyrobów zawierających azbest na terenie gminy Żabia Wola	m <sup>2</sup>	252215
		Mg	2774,4
		Mg/km <sup>2</sup>	26,3
2	Ilość posesji z wbudowanymi wyrobami zawierającymi azbest	szt.	900
3	Odsetek posesji z wyrobami zawierającymi azbest	%	23
4	Ilość zinwentaryzowanych wyrobów zawierających azbest, wbudowanych w budynkach gospodarstw indywidualnych	m <sup>2</sup>	229720
		Mg	2527
5	Ilość zinwentaryzowanych wyrobów zawierających azbest, wbudowanych w budynkach JST, w tym:	m <sup>2</sup>	1205
		Mg	13,3
6	<i>placówki oświatowe</i>	m <sup>2</sup>	0
		Mg	0
7	Ilość zinwentaryzowanych wyrobów zawierających azbest, wbudowanych w budynkach należących do firm i przedsiębiorstw	m <sup>2</sup>	18145
		Mg	199,6
8	Ilość zinwentaryzowanych wyrobów zawierających azbest, wbudowanych w budynkach należących do MON	m <sup>2</sup>	3145
		Mg	34,6
9	Ilość usuniętych z terenu gminy odpadów zawierających azbest	m <sup>2</sup>	b.d.
		Mg	b.d.
10	Ilość usuniętych odpadów zawierających azbest z budynków gospodarstw indywidualnych	m <sup>2</sup>	b.d.
		Mg	b.d.
11	Ilość usuniętych odpadów zawierających azbest z budynków placówek oświatowych	m <sup>2</sup>	b.d.
		Mg	b.d.
12	Ilość usuniętych odpadów zawierających azbest z budynków należących do firm i przedsiębiorstw	m <sup>2</sup>	b.d.
		Mg	b.d.
13	Ilość usuniętych odpadów zawierających azbest z budynków należących do MON	m <sup>2</sup>	b.d.
		Mg	b.d.
14	Ilość unieszkodliwionych odpadów zawierających azbest	m <sup>2</sup>	b.d.
		Mg	b.d.

## 9. PODSUMOWANIE

Opracowanie „Programu usuwania wyrobów zawierających azbest z terenu gminy Żabia Wola wraz ze szczegółową inwentaryzacją wykonano na podstawie umowy nr RI.272.EK.5.216, nr rej. 15(C-2)16 zawartej pomiędzy Gminą Żabia Wola z siedzibą ul. Główna 3, 96-321 Żabia Wola, a Instytutem Gospodarki Surowcami Mineralnymi i Energią PAN, ul. Wybickiego 7, Kraków w dniu 21.03.2016 roku.

Opracowanie wykonano z uwzględnieniem wymogów obowiązujących aktów prawnych (na dzień rozpoczęcia umowy), w szczególności:

- Rozporządzenia Ministra Gospodarki, Pracy i Polityki Społecznej z dnia 2 kwietnia 2004 roku w sprawie sposobów i warunków bezpiecznego użytkowania i usuwania wyrobów zawierających azbest. (Dz. U. z 2004 r. Nr 71, poz. 649),
- Rozporządzenia Ministra Gospodarki z dnia 5 sierpnia 2010 zmieniającym rozporządzenie w sprawie sposobów i warunków bezpiecznego użytkowania i usuwania wyrobów zawierających azbest (Dz. U. z 2010 r. Nr 162, poz. 1089).
- Rozporządzenia Ministra Gospodarki z dnia 13 grudnia 2010 roku w sprawie wymagań w zakresie wykorzystywania wyrobów zawierających azbest oraz wykorzystywania i oczyszczania instalacji lub urządzeń, w których były lub są wykorzystywane wyroby zawierające azbest (Dz. U. z 2011 r. Nr 8, poz. 31).

Azbest, z uwagi na swoje zalety, był szeroko stosowany do produkcji wyrobów budowlanych, wśród których największe znaczenie miały płyty i rury azbestowo-cementowe. Płyty szeroko były stosowane jako pokrycia dachowe, a rury, stosunkowo niewielkie ilości, do wykonywania instalacji wodociągowych i kanalizacyjnych oraz jako przewody kominowe i zsypy w budynkach wielokondygnacyjnych. Na terenie gminy Żabia Wola najwięcej odpadów zawierających azbest powstanie w trakcie wymiany pokryć dachowych i elewacyjnych budynków. Zgodnie z Rozporządzeniem Ministra Środowiska z dnia 9 grudnia 2014 roku w sprawie katalogu odpadów (Dz. U. z 2014 r., poz. 1923) głównie będą to odpady z przypisanymi kodami klasyfikacyjnymi:

17 06 01\* - materiały izolacyjne zawierające azbest

17 06 05\* - materiały budowlane zawierające azbest.

Odpady te należą do niebezpiecznych.



W opracowaniu wykorzystano materiały udostępnione przez pracowników Referatu Planowania Przestrzennego, Ochrony Środowiska i Gospodarki Komunalnej Urzędu Gminy Żabia Wola. Program usuwania wyrobów zawierających azbest z terenu gminy Żabia Wola jest zgodny z przepisami prawnymi obowiązującymi w Polsce oraz Unii Europejskiej, a także z innymi dokumentami w przedmiotowym zakresie, m.in. z:

- Ustawa Prawo Ochrony Środowiska z dnia 27 kwietnia 2001r. (tekst jednolity, Dz. U. 2016, poz. 672),
- Ustawą o Odpadach z dnia 14 grudnia 2012r. (Dz. U. z 2013r., poz. 21 ze zm.),
- Programem usuwania wyrobów zawierających azbest stosowanych na terytorium Polski, 2002 r.,
- Programem Oczyszczania Kraju z Azbestu na lata 2009 – 2032,
- Wojewódzkim Planem Gospodarki Odpadami dla województwa mazowieckiego na lata 2016 - 2021 z uwzględnieniem lat 2022 – 2027,
- Programem usuwania wyrobów zawierających azbest z terenu województwa mazowieckiego.

Opracowanie Programu usuwania wyrobów zawierających azbest z terenu gminy Żabia Wola wraz ze szczegółową inwentaryzacją obejmuje:

1. Inwentaryzację wyrobów zawierających azbest na terenie gminy Żabia Wola wraz z oceną.
2. Zestawienie ilościowe i jakościowe materiałów zawierających azbest w układzie trzech stopni pilności.
3. Określenie możliwości i sposobu usuwania wyrobów zawierających azbest.
4. Sposoby oraz możliwości pozyskiwania środków finansowych przez osoby fizyczne oraz Gminę na realizację usuwania wyrobów zawierających azbest.
5. Harmonogram realizacji gminnego programu usuwania azbestu i wyrobów zawierających azbest.
6. Wskazówki edukacyjne z zakresu szkodliwości wyrobów zawierających azbest.

W roku 2016, w miesiącach maj - sierpień, na podstawie umowy nr RI.272.EK.5.2016, nr rej. 15(C-2)16, pracownicy Pracowni Badań Środowiskowych i Gospodarki Odpadami Instytutu Gospodarki Surowcami Mineralnymi i Energią PAN przeprowadzili badania inwentaryzacyjne wśród budynków należących do osób fizycznych,

osób prawnych oraz jednostki samorządu terytorialnego, PKP i MON. Na terenie gminy Żabia Wola nie stwierdzono wyrobów zawierających azbest na obiektach PKP.

W wyniku przeprowadzonych badań inwentaryzacyjnych na obszarze gminy Żabia Wola uzyskano:

- wśród budynków będących własnością osób fizycznych (**gospodarstw indywidualnych**) **875 ankiet**, w których wykazano łącznie **1516 obiektów** z wbudowanymi wyrobami zawierającymi azbest; łącznie oszacowano **229720 m<sup>2</sup>**, tj. **2527 Mg** wyrobów budowlanych zawierających azbest,
- wśród budynków będących własnością Gminy **4 ankiety**, w których wykazano łącznie **5 obiektów** z wbudowanymi wyrobami zawierającymi azbest; łącznie oszacowano **1205 m<sup>2</sup>**, tj. **13,3 Mg** wyrobów budowlanych zawierających azbest,
- wśród budynków **firm, przedsiębiorstw i innych instytucji** **14 ankiet**, w których wykazano **45 obiektów** z wbudowanymi wyrobami zawierającymi azbest w ilości **18145 m<sup>2</sup>**, tj. **199,6 Mg** wyrobów budowlanych zawierających azbest,
- wśród budynków **MON**, **7 ankiet**, w których wykazano **7 obiektów** z wbudowanymi wyrobami zawierającymi azbest w ilości **3145 m<sup>2</sup>**, tj. **34,6 Mg** wyrobów budowlanych zawierających azbest.

Zdecydowana większość stosowanych w badanych obiektach wyrobów zawierających azbest należy do grupy pokryć dachowych i elewacyjnych. Są to głównie azbestowo-cementowe płyty faliste występujące na budynkach mieszkalnych i budynkach gospodarczych.

Przeprowadzona ocena pilności zgodnie z załącznikiem nr 1 do Rozporządzenia Ministra, Gospodarki, Pracy i Polityki Społecznej z dnia 2 kwietnia 2004 ze zmianami z 2010 roku (Dz. U. z 2004 r. Nr 71 poz. 649 oraz Dz. U. z 2010 r. Nr 162, poz. 1089) wykazała, że stan utrzymania pokryć dachowych zawierających azbest jest zróżnicowany na obszarze gminy Żabia Wola. Ocena jakości wyrobów zawierających azbest na terenie gminy zgodnie ze stopniem pilności wykazała, że:

- 22,5 % zinwentaryzowanych wyrobów zaliczono do I stopnia pilności;
- 47,7 % zinwentaryzowanych wyrobów zaliczono do II stopnia pilności;
- 29,8 % zinwentaryzowanych wyrobów zaliczono do III stopnia pilności.

Zgodnie z „Programem usuwania wyrobów zawierających azbest stosowanych na terytorium Polski”, całkowita ilość wyrobów wbudowanych w obiektach budowlanych powinna zostać usunięta z unieszkodliwieniem do roku 2032.

Koszty zdjęcia pokrycia dachowego wykonanego z materiałów zawierających azbest z budynków użyteczności publicznej lub będących własnością Gminy oraz koszty transportu i unieszkodliwienia odpadów powstałych w wyniku wymiany takiego pokrycia dachowego, powinny być pokrywane w całości lub części ze środków publicznych.

Zgodnie z „Program Oczyszczania Kraju z Azbestu na lata 2009 – 2032”, koszty zdjęcia pokrycia dachowego, wykonanego z materiałów zawierających azbest, na terenie prywatnej posesji pokrywa właściciel posesji. Koszty transportu powstałych odpadów zawierających azbest do miejsca ich unieszkodliwienia oraz koszty unieszkodliwienia odpadów azbestowych mogą być natomiast pokryte z funduszy gminnych.

Warunkiem powodzenia działań związanych z usuwaniem wyrobów zawierających azbest jest zapewnienie środków finansowych na odbiór odpadów zawierających azbest z nieruchomości gospodarstw indywidualnych. Obietnice dawane mieszkańcom chcącym usunąć azbest ze swoich posesji muszą być bezwzględnie dotrzymywane. W przeciwnym razie, utrata zaufania może być przyczyną zaniechania działań ze strony właścicieli obiektów.

Według danych zgromadzonych, opracowanych i przedstawionych w niniejszej pracy, realizacja demontażu i unieszkodliwiania wyrobów zawierających azbest, zgodnie z krajowym „Programem usuwania azbestu i wyrobów zawierających azbest stosowanych na terytorium Polski” ma potrwać do 2032 roku. Proces ten obejmuje (w przypadku gminy Żabia Wola) **252215 m<sup>2</sup>** płyt azbestowo-cementowych. Wagowo taka powierzchnia pokryć dachowych odpowiada masie **2774,4 Mg** (zgodnie z *Programem usuwania azbestu i wyrobów zawierających azbest stosowanych na terytorium Polski, 1 m<sup>2</sup> płyty falistej waży ok. 11 kg*). Łączna objętość azbestowych pokryć dachowych na terenie gminy Żabia Wola wynosi około **2275 m<sup>3</sup>**.

Łącznie koszt demontażu wyrobów azbestowych wynosi: **3783225 zł**.

Analizę nakładów finansowych związanych z transportem i składowaniem odpadów przeprowadzono dla czterech docelowych lokalizacji składowisk odpadów z województwa łódzkiego, mazowieckiego i wielkopolskiego. Są to składowisko w Pukininie, składowisko w

Płoszowie, składowisko w Rachocinie oraz składowisko w Koninie. Takie lokalizacje pozwoliły na porównanie kosztów związanych ze składowaniem i transportem.

Szacowany koszt transportu wraz ze składowaniem odpadów wynosi odpowiednio dla wyżej wymienionych składowisk **659335 zł, 773472 zł, 1258889 zł i 839551 zł**

## SPIS PODSTAWOWYCH WYKORZYSTANYCH MATERIAŁÓW

- Ustawa z dnia 19 czerwca 1997 r. o zakazie stosowania wyrobów zawierających azbest (Dz. U. z 2004 r. Nr 3, poz. 20, ze zm.),
- Ustawa Prawo Ochrony Środowiska z dnia 27 kwietnia 2001r. (tekst jednolity, Dz. U. 2016, poz. 672)
- Ustawa z dnia 14 grudnia 2012 r. o odpadach (Dz. U. z 2013r., poz. 21 ze zm.),
- Ustawa z dnia 19 sierpnia 2011 roku o przewozie towarów niebezpiecznych. (Dz. U. z 2011r. Nr 227, poz. 1367 ze zm.),
- Rozporządzenia Ministra Środowiska z dnia 9 grudnia 2014 r. w sprawie katalogu odpadów (Dz. U. z 2014 r., poz. 1923),
- Rozporządzenie Ministra Pracy i Polityki Społecznej z dnia 6 czerwca 2014 roku w sprawie najwyższych dopuszczalnych stężeń i natężeń czynników szkodliwych dla zdrowia w środowisku pracy. (Dz. U. z 2014r., poz. 817),
- Rozporządzenie Ministra Gospodarki z dnia 16 stycznia 2015 r. w sprawie rodzajów odpadów, które mogą być składowane na składowisku odpadów w sposób nie selektywny (Dz. U. z 2015r. poz. 110),
- Rozporządzenie Ministra Infrastruktury z dnia 23 czerwca 2003 r. w sprawie informacji dotyczącej bezpieczeństwa i ochrony zdrowia oraz planu bezpieczeństwa i ochrony zdrowia (Dz. U. z 2003r. Nr 120, poz. 1126),
- Rozporządzenie Ministra Gospodarki, Pracy i Polityki Społecznej z dnia 2 kwietnia 2004 r. w sprawie sposobów i warunków bezpiecznego użytkowania i usuwania wyrobów zawierających azbest (Dz. U. z 2004r. Nr 71, poz. 649),
- Rozporządzenie Ministra Gospodarki i Pracy z dnia 14 października 2005 r. w sprawie zasad bezpieczeństwa i higieny pracy przy zabezpieczaniu i usuwaniu wyrobów zawierających azbest oraz programu szkolenia w zakresie bezpiecznego użytkowania takich wyrobów (Dz. U. z 2005r. Nr 216, poz. 1824),
- Rozporządzenie Ministra Gospodarki z dnia 5 sierpnia 2010 zmieniającego rozporządzenie w sprawie sposobów i warunków bezpiecznego użytkowania i usuwania wyrobów zawierających azbest (Dz. U. z 2010 r. Nr 162, poz. 1089),
- Rozporządzenie Ministra Środowiska z dnia 12 grudnia 2014 roku w sprawie wzorów dokumentów stosowanych na potrzeby ewidencji odpadów (Dz. U. z 2014r., poz. 1973).
- Rozporządzenie Ministra Gospodarki z dnia 13 grudnia 2010 roku w sprawie wymagań w zakresie wykorzystywania wyrobów zawierających azbest oraz wykorzystywania i oczyszczania instalacji lub urządzeń, w których był lub jest wykorzystywane wyroby zawierające azbest. (Dz. U. z 2011 r. Nr 8, poz. 31),
- Rozporządzenie Ministra Zdrowia z dnia 2 lutego 2011 r. w sprawie badań i pomiarów czynników szkodliwych dla zdrowia w środowisku pracy (Dz.U. z 2011r., Nr 33, poz.166),
- Rozporządzenie Ministra Środowiska z dnia 30 kwietnia 2013 roku w sprawie składowisk odpadów (Dz. U. z 2013r., poz. 523),
- Brzozowski A., Obmiński A., 2004 - Gdzie występuje potrzeba zabezpieczania lub usuwania azbestu w Polsce?. Bezpieczeństwo Pracy: Nauka i Praktyka, Vol.393, Nr.4,
- Crocq B., 1998 - <http://www.crocq.net/Crocq/amiante.htm>,
- Dyczek A. 2000 – Bezpieczne postępowanie z azbestem i materiałami zawierającymi azbest : uwarunkowania techniczne i prawne. W: Materiały Szkoły Gospodarki Odpadami AGH-PAN. Ryto,
- Dyrektora Rady Wspólnoty Europejskiej (91/382/EWG) z 24 czerwca 1991 r.,
- Karbownik A. 2001- Zbiór przepisów i procedur dotyczących bezpiecznego postępowania z wyrobami zawierającymi azbest. Ministerstwo Gospodarki. Warszawa,
- Kuzio S., - Instytut Gospodarowania Odpadami Sp. z o.o.,
- Obmiński A. 2000 – Odpady azbestowe, składowanie, neutralizacja, zagrożenie. w: Materiały Szkoły Gospodarki Odpadami AGH –PAN, Kraków,
- Perret V. - <http://www.amiante-info.ch>],
- Polański A. 1974 – Geochemia i surowce mineralne. Wyd. Geol. Warszawa,
- Poradnik dla użytkowników wyrobów azbestowych, Ministerstwo Gospodarki, 2008,

Problemy zanieczyszczenia powietrza włóknami azbestu. Biblioteka Monitoringu Środowiska. Warszawa, PIOŚ 1993,  
Program Oczyszczania Kraju z Azbestu na lata 2009 – 2032, Ministerstwo Gospodarki, Warszawa 2009,  
Program usuwania wyrobów zawierających azbest stosowanych na terytorium Polski. Warszawa, 2002,  
Program usuwania wyrobów zawierających azbest z terenu województwa mazowieckiego,  
Szeszenia-Dąbrowska N., Siuta J. (red) - 1998: Azbest w środowisku. Oficyna wydawnicza IMP, Łódź,  
Szeszenia-Dąbrowska N., 2003 - Materiał dydaktyczny na kurs specjalistyczny „Bezpieczne postępowanie z azbestem i materiałami zawierającymi azbest”, Kraków, 2003,  
Vogel L., 2009 - [politique.eu.org/archives/2009.html](http://politique.eu.org/archives/2009.html),  
Wojewódzki Plan Gospodarki Odpadami dla województwa mazowieckiego na lata 2016 - 2021 z uwzględnieniem lat 2022 – 2027,  
[www.funduszeuropejskie.gov.pl](http://www.funduszeuropejskie.gov.pl),  
[www.pip.gov.pl/html/pl/doc/](http://www.pip.gov.pl/html/pl/doc/)  
[www.rpo.mazovia.pl/](http://www.rpo.mazovia.pl/)  
[www.wfosigw.pl](http://www.wfosigw.pl)

## **SPIS ZAŁĄCZNIKÓW**

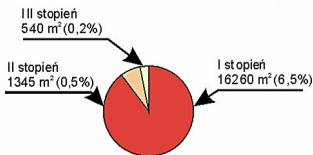
**ZAŁĄCZNIK 1: PROCENTOWY UDZIAŁ POSZCZEGÓLNYCH STOPNI PILNOŚCI W CAŁKOWITEJ ILOŚCI WYROBÓW ZAWIERAJĄCYCH AZBEST Z TERENU GMINY ŻABIA WOLA Z PODZIAŁEM NA ZARZĄDZAJĄCYCH/WŁAŚCICIELI.**

**ZAŁĄCZNIK 2: WZÓR ANKIETY SPORZĄDZONEJ DLA CELÓW INWENTARYZACJI WYROBÓW ZAWIERAJĄCYCH AZBEST ORAZ ICH OCENY STANU I MOŻLIWOŚCI BEZPIECZNEGO UŻYTKOWANIA WYROBÓW.**

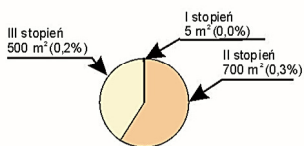
**ZAŁĄCZNIK 3: DOKUMENTACJA FOTOGRAFICZNA.**

**ZAŁĄCZNIK 4: WYNIKI INWENTARYZACJI PRZEPROWADZONEJ NA OBSZARZE GMINY ŻABIA WOLA ZESTAWIONE W 8 TOMACH.**

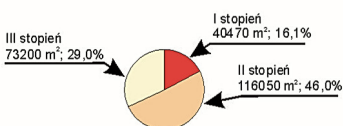
# Gmina Żabia Wola



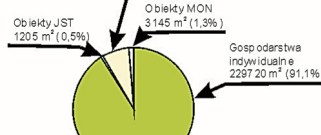
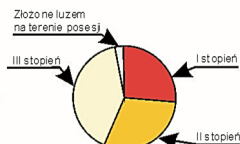
Firmy i przedsiębiorstwa



Jednostka Samorządu Terytorialnego



Gospodarstwa indywidualne



	<b>Instytut Gospodarki Surowcami Mineralnymi i Energią PAN</b> Kraków, ul. Wybickiego 7 Pracownia Badań Środowiskowych i Gospodarki Odpadami
	<b>Temat:</b> Program usuwania wyrobów zawierających azbest z terenu gminy Żabia Wola wraz ze szczegółową inwentaryzacją
<b>Nazwa rysunku:</b> Procentowy udział poszczególnych stopni pilności w całkowitej ilości wyrobów zawierających azbest	
<b>Zleciłodawca:</b> Gmina Żabia Wola	<b>Załącznik</b> 1



## Informacja o wyrobach zawierających azbest<sup>1)</sup>

według załącznika nr 3 do rozporządzenia z dn. 13 grudnia 2010 r. (Dz. U. z 2011 r. nr 8, poz. 31)  
opracowana dla potrzeb „Programu usuwania wyrobów zawierających azbest wraz ze szczegółową inwentaryzacją”

1. Nazwa miejsca/urządzenia/instalacji, adres<sup>2)</sup>:  
.....
2. Wykorzystujący wyroby zawierające azbest – imię i nazwisko lub nazwa i adres:  
.....
3. Rodzaj zabudowy<sup>3)</sup> .....
4. Numer działki ewidencyjnej<sup>4)</sup> .....
5. Numer obrębu ewidencyjnego<sup>4)</sup> .....
6. Nazwa, rodzaj wyrobu<sup>5)</sup> .....
7. Ilość posiadanych wyrobów<sup>6)</sup> .....
8. Stopień pilności<sup>7)</sup> .....
9. Zaznaczenie miejsca występowania wyrobów<sup>8)</sup>:
  - a) nazwa i numer dokumentu .....
  - b) data ostatniej aktualizacji .....
10. Przewidywany termin usunięcia wyrobów: .....
11. Ilość usuniętych wyrobów zawierających azbest przekazanych do unieszkodliwienia<sup>6)</sup> .....

Data.....

Podpis .....

<sup>1)</sup> Za wyrób zawierający azbest uważa się każdy wyrób o stężeniu równym lub wyższym od 0,1 % azbestu.

<sup>2)</sup> Adres faktycznego miejsca występowania azbestu należy uzupełnić w następującym formacie: województwo, powiat, gmina, miejscowość, ulica, numer nieruchomości.

<sup>3)</sup> Należy podać rodzaj zabudowy: budynek mieszkalny budynek gospodarczy, budynek przemysłowy, budynek mieszkalno-gospodarczy, inny.

<sup>4)</sup> Należy podać numer działki ewidencyjnej i numer obrębu ewidencyjnego faktycznego miejsca występowania azbestu.

<sup>5)</sup> Przy określaniu rodzaju wyrobu zawierającego azbest należy stosować następującą klasyfikację:

- płyty azbestowo-cementowe płaskie stosowane w budownictwie,
- płyty faliste azbestowo-cementowe stosowane w budownictwie,
- rury i złącza azbestowo-cementowe pozostawione w ziemi,
- izolacje natryskowe środkami zawierającymi w swoim składzie azbest,
- wyroby cierne azbestowo-kauczukowe,
- przędza specjalna, w tym włókna azbestowe obrobione,
- szczeliwa azbestowe,
- taśmy tkane i plecione, sznury i sznurki,
- wyroby azbestowo-kauczukowe, z wyjątkiem wyrobów ciernych,
- papier, tektura,
- drogi zabezpieczone (drogi utwardzone odpadami zawierającymi azbest przed wejściem w życie ustawy z dnia 19 czerwca 1997 r. o zakazie stosowania wyrobów zawierających azbest, pod trwałym zabezpieczeniu przed emisją włókien azbestu),
- drogi utwardzone odpadami zawierającymi azbest przed wejściem w życie ustawy z dnia 19 czerwca 1997 r. o zakazie stosowania wyrobów zawierających azbest, ale niezabezpieczone trwale przed emisją włókien azbestu,
- inne wyroby zawierające azbest, oddzielnie niewymienione, w tym papier i tektura: podać jakie.

<sup>6)</sup> Ilość wyrobów zawierających azbest należy podać w jednostkach właściwych dla danego wyrobu (kg, m<sup>2</sup>, m<sup>3</sup>, m.b., km).

<sup>7)</sup> Według „Oceny stanu i możliwości bezpiecznego użytkowania wyrobów zawierających azbest” – określonej w załączeniu nr 1 do rozporządzenia Ministra Gospodarki, Pracy i Polityki Społecznej z dnia 2 kwietnia 2004 r. w sprawie sposobów bezpiecznego użytkowania i usuwania wyrobów zawierających azbest (Dz. U. nr 71, poz. 649 oraz z 2010 r. nr 162, poz. 1089).

<sup>8)</sup> Nie dotyczy osób fizycznych niebędących przedsiębiorcami. Należy podać nazwę i numer dokumentu oraz datę jego ostatecznej aktualizacji, w którym zostały oznaczone miejsca występowania wyrobów zawierających azbest, w szczególności planu sytuacyjnego terenu instalacji lub urządzenia zawierającego azbest, dokumentacji technicznej.

## Ocena

### stanu i możliwości bezpiecznego użytkowania wyrobów zawierających azbest

Według załącznika nr 1 do rozporządzenia Ministra Gospodarki, Pracy i Polityki Społecznej  
z dnia 2 kwietnia 2004 r. ze zm. z dn. 5. sierpnia 2010 r. (Dz. U. z 2004 r. nr 71, poz. 649 oraz z 2010 r. nr 162, poz. 1089).  
opracowana dla potrzeb „Programu usuwania wyrobów zawierających azbest wraz ze szczegółową inwentaryzacją”

Nazwa miejsca/ obiektu /urządzenia budowlanego / instalacji przemysłowej:

Adres miejsca / obiektu /urządzenia budowlanego / instalacji przemysłowej:

Rodzaj zabudowy <sup>1)</sup>:

Nr działki ewidencyjnej <sup>2)</sup>:

Nr obrębu ewidencyjnej <sup>2)</sup>:

Nazwa / rodzaj wyrobu <sup>3)</sup>:

Ilość wyrobów <sup>4)</sup>:

Data sporządzenia poprzedniej oceny <sup>5)</sup>: ...**„pierwsza ocena”**.....

Grupa/ nr	Rodzaj i stan wyrobu	Punkty	Ocena
<b>I.</b>	<b>Sposób zastosowania azbestu</b>		
1.	Powierzchnia pokryta masą natryskową z azbestem (torkret)	30	
2.	Tynk zawierający azbest	30	
3.	Lekkie płyty izolacyjne z azbestem (ciężar obj. < 1000 kg/m <sup>3</sup> )	25	
4.	Pozostałe wyroby z azbestem (np. pokrycia dachowe, elewacyjne)	10	
<b>II.</b>	<b>Struktura powierzchni wyrobu z azbestem</b>		
5.	Duże uszkodzenia powierzchni, naruszona struktura włókien	60	
6.	Niewielkie uszkodzenia powierzchni (rysy, odpryski, załamania), naruszona struktura włókien	30	
7.	Ścisła struktura włókien przy braku warstwy zabezpieczającej lub jej dużych ubytkach	15	
8.	Warstwa zabezpieczająca bez uszkodzeń	0	
<b>III.</b>	<b>Możliwość uszkodzenia powierzchni wyrobu z azbestem</b>		
9.	Wyrób jest przedmiotem jakichś prac	30	
10.	Wyrób bezpośrednio dostępny (do wysokości 2 m)	15	
11.	Wyrób narażony na uszkodzenia mechaniczne	10	
12.	Wyrób narażony na wstrząsy i drgania lub czynniki atmosferyczne	10	
13.	Wyrób nie jest narażony na wpływy zewnętrzne	0	
<b>IV.</b>	<b>Miejsce usytuowania wyrobu w stosunku do pomieszczeń użytkowych</b>		
14.	Bezpośrednio w pomieszczeniu	30	
15.	Za zawieszonym, nieuszczelnym sufitem lub innym pokryciem	25	
16.	W systemie wentylacji pomieszczenia (kanały wentylacyjne)	25	
17.	Na zewnątrz obiektu (np. tynk)	20	
18.	Elementy obiektu (np. osłony balkonowe, filary międzyokienne)	10	
19.	Za zawieszonym szczelnym sufitem lub innym pokryciem, ponad pyłoszczelną powierzchnią lub poza szczelnym kanałem wentylacyjnym	5	
20.	Brak kontaktu z pomieszczeniem (np. na dachu odizolowanym od pomieszczeń mieszkalnych)	0	
<b>V.</b>	<b>Wykorzystanie miejsca / obiektu /urządzenia budowlanego / instalacji przemysłowej</b>		
21.	Regularnie przez dzieci, młodzież lub sportowców	40	
22.	Stale lub częste (np. zamieszkanie, miejsce pracy)	30	
23.	Czasowe (np. domki rekreacyjne)	15	
24.	Rzadkie (np. strychy, piwnice, komórki)	5	
25.	Nieużytkowane (np. opuszczone zabudowania mieszkalne lub gospodarskie, wyłączone z użytkowania obiekty, urządzenia lub instalacje)	0	
<b>SUMA PUNKTÓW OCENY</b>			
<b>STOPIEŃ PILNOŚCI</b>			

**UWAGA:** W każdej z pięciu grup arkusza należy wskazać co najmniej jedną pozycję. Jeżeli w grupie zostanie wskazana więcej niż jedna pozycja, sumując punkty z poszczególnych grup, należy uwzględnić tylko pozycję o najwyższej punktacji w danej grupie. Sumaryczna liczba punktów pozwala określić stopień pilności:

**Stopień pilności I** od 120 punktów

wymagane pilnie usunięcie (wymiana na wyrób bezazbestowy) lub zabezpieczenie

**Stopień pilności II** od 95 do 115 punktów

wymagana ponowna ocena w terminie do 1 roku

**Stopień pilności III** do 90 punktów

wymagana ponowna ocena w terminie do 5 lat

Oceniający  
(nazwisko i imię)

(miejscowość, data)

Właściciel / Zarządca  
(podpis)

(adres lub pieczęć z adresem)

<sup>1</sup> Należy podać rodzaj zabudowy: budynek mieszkalny, budynek gospodarczy, budynek przemysłowy, inny.

<sup>2</sup> Należy podać nr obrębu ewidencyjnej i nr działki ewidencyjnej faktycznego miejsca występowania azbestu.

<sup>3</sup> Przy określaniu rodzaju wyrobu zawierającego azbest należy stosować następującą klasyfikację:

- płyty azbestowo-cementowe płaskie stosowane w budownictwie,
- płyty faliste azbestowo-cementowe dla budownictwa,
- rury i złącza azbestowo-cementowe,
- izolacje natryskowe środkami zawierającymi w swoim składzie azbest,
- wyroby cieme azbestowo-kauczukowe,

- przedza specjalna, w tym włókna azbestowe obrobione,
- szczieliwa azbestowe,
- taśmy tkane i plecione, sznury i sznurki,
- wyroby azbestowo-kauczukowe, z wyjątkiem wyrobów ciemnych,
- papier, tektura,
- inne wyroby zawierające azbest, oddzielnie niewymienione, w tym papier i tektura, podać jakie.

<sup>4</sup> Ilość wyrobów azbestowych podana w jednostkach masy (Mg) oraz w jednostkach właściwych dla danego wyrobu (m<sup>2</sup>, m<sup>3</sup>, mb).

<sup>5</sup> Należy podać datę przeprowadzenia poprzedniej oceny; jeżeli jest to pierwsza ocena, należy wpisać „pierwsza ocena”



Fot.1 Pokrycie dachowe budynku gospodarczego z płyt falistych - I stopień pilności



Fot.2 Pokrycie dachowe budynku mieszkalnego z płytek falistych - II stopień pilności



Fot.3 Pokrycie dachowe budynku mieszkalnego z płyt falistych - III stopień pilności



Fot.4 Pokrycie dachowe budynku mieszkalnego z płytek typu "caro" - III stopień pilności