




Załącznik graficzny  
do Uchwały nr .....  
Rady Gminy w Żabiej Woli  
z dnia ..... 2016r.

Wycinek z mapy ewidencyjnej  
**WIEŚ: Grzegorzewice**

skala 1:10 000

**OZNACZENIA:**

-  granica obszaru objętego projektem planu miejscowego
-  obszar objęty projektem planu miejscowego
-  granica administracyjna wsi

Wzrys ze Studium uwarunkowań i kierunków  
zagospodarowania przestrzennego gminy Mszczonów

