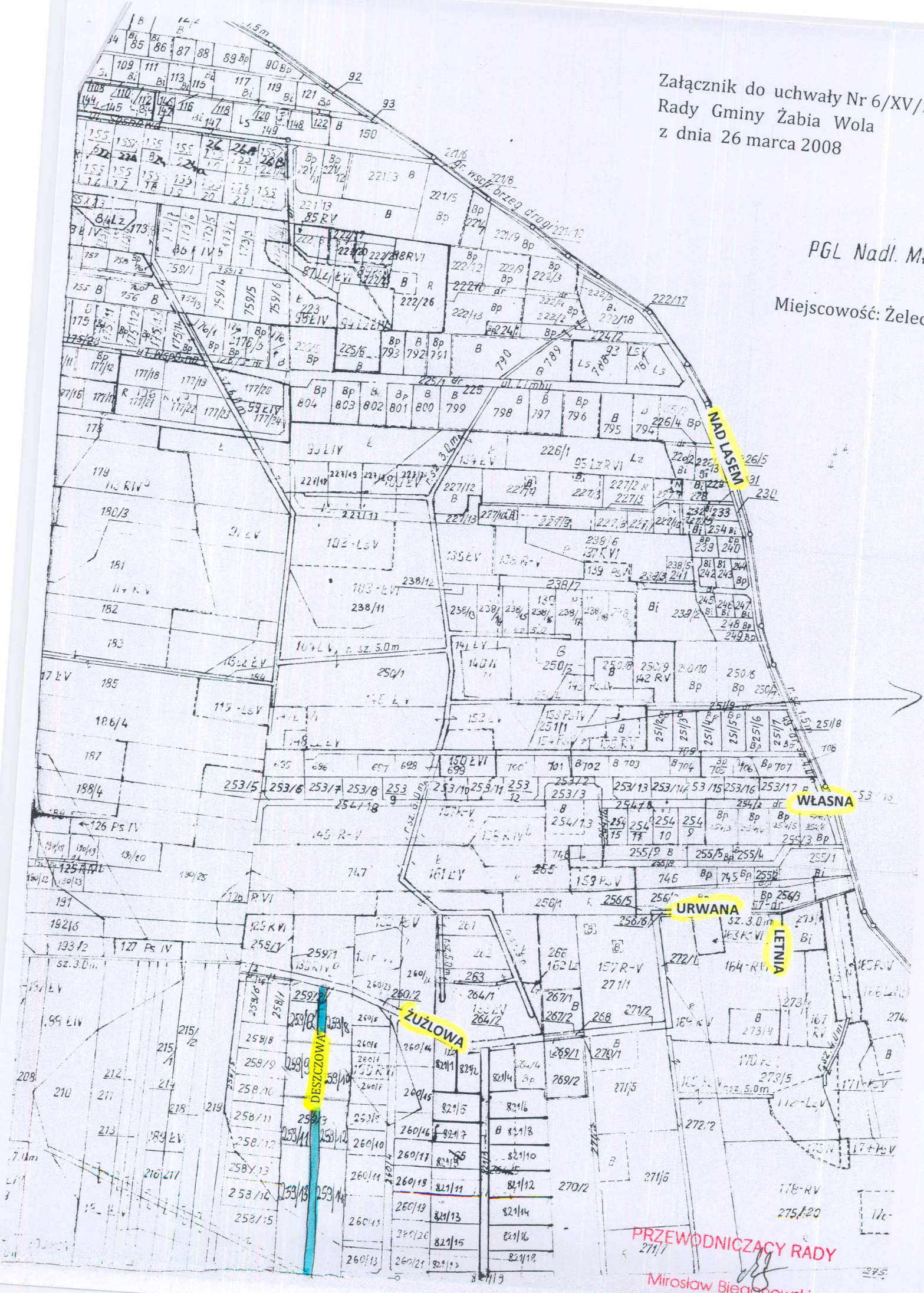


Załącznik do uchwały Nr 6/XV/2008  
Rady Gminy Żabia Wola  
z dnia 26 marca 2008

PGL Nadl. Młochu

Miejscowość: Żelechów



PRZEWODNICZĄCY RADY

Mirosław Bieganowski

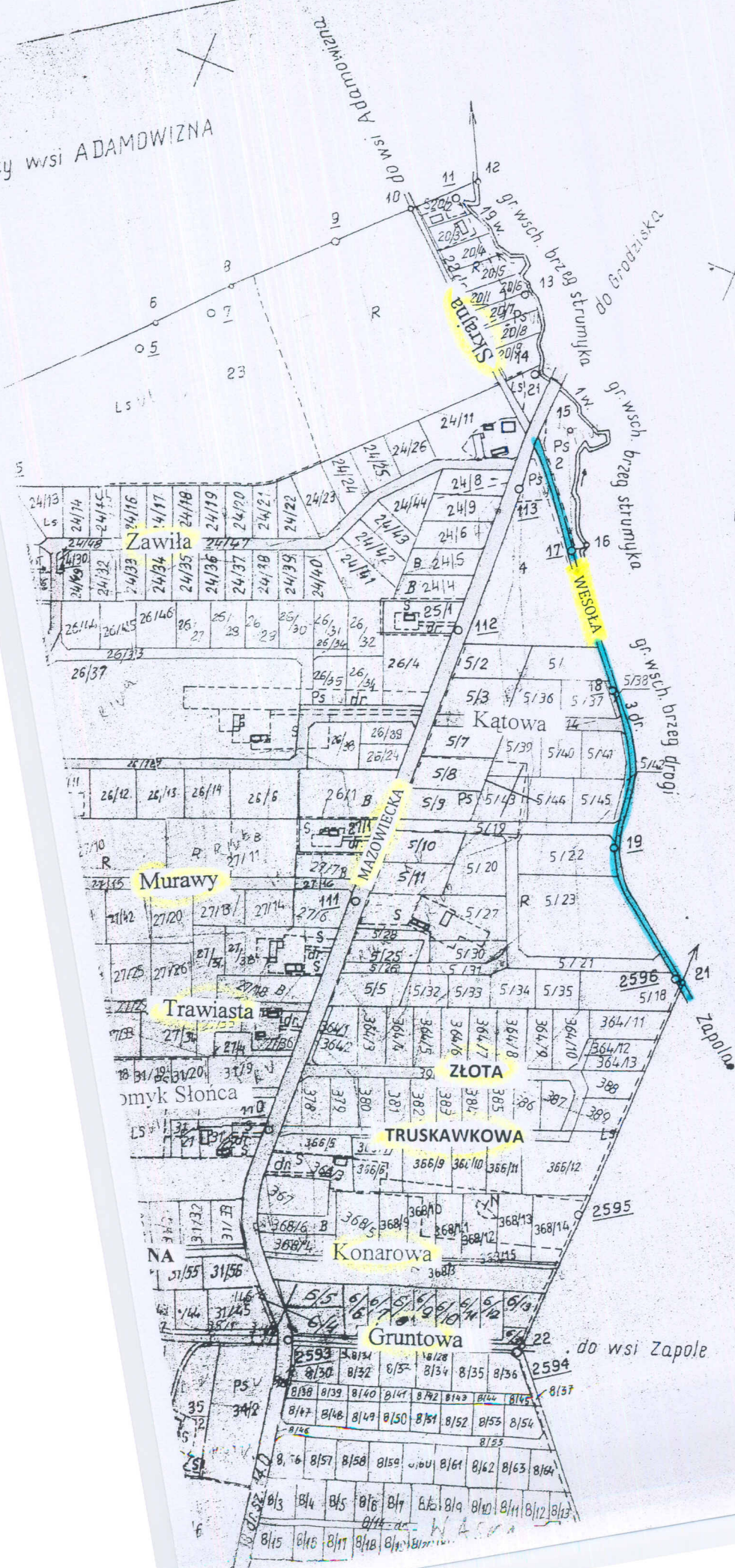


Załącznik do uchwały Nr 6/XV/2008  
Rady Gminy Żabia Wola  
z dnia 26 marca 2008

Miejscowość: Osowiec

grunty wsi ADAMOWIZNA

grunty wsi RADONIE

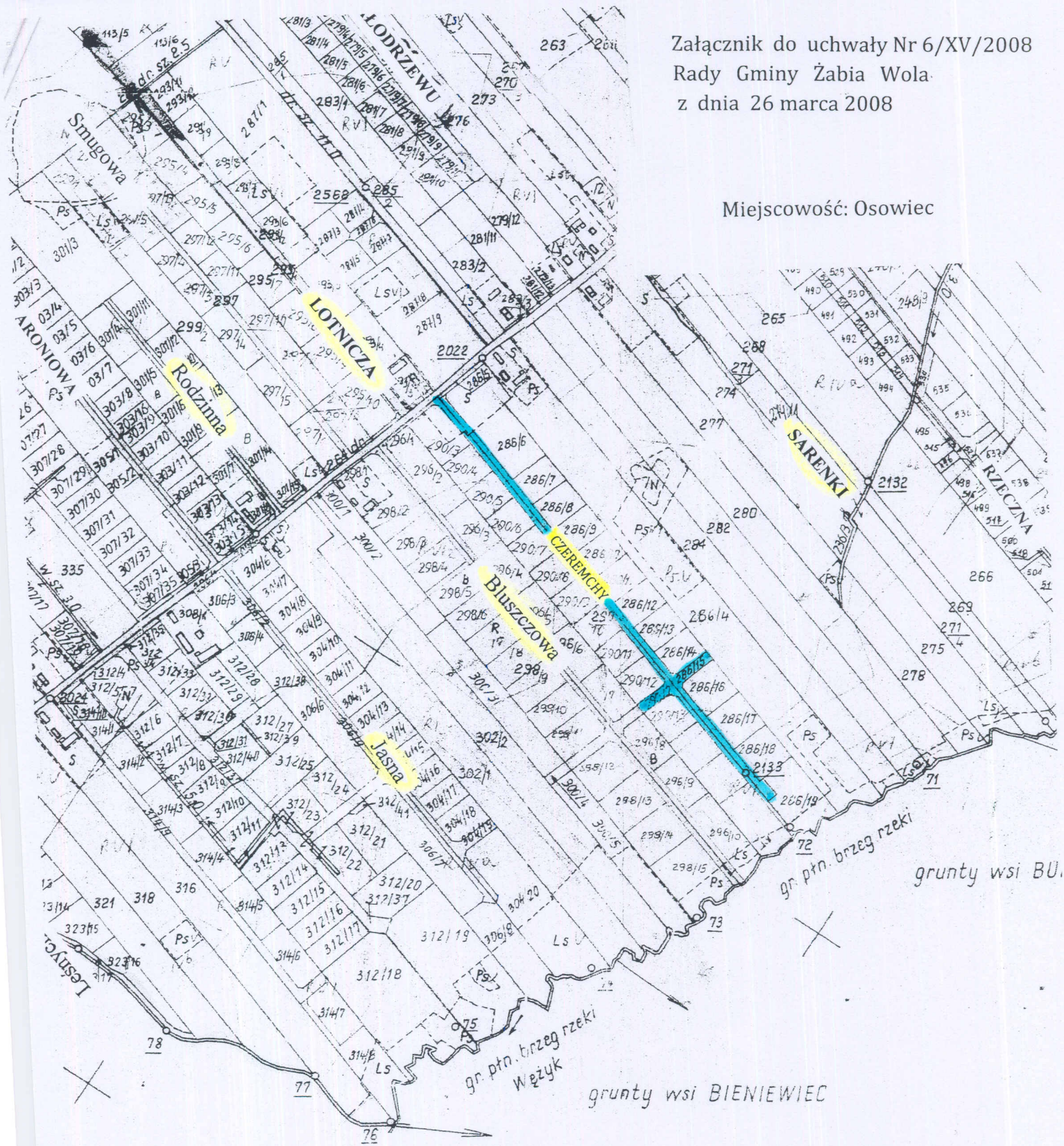


PRZEWODNICZĄCY RADY  
Miroslaw Bieganski



Załącznik do uchwały Nr 6/XV/2008  
Rady Gminy Żabia Wola  
z dnia 26 marca 2008

Miejscowość: Osowiec



PRZEWODNICZĄCY RADY

Mirosław Bieganowski

1:5000

1:5000 wykonany w 1963r przez WBBiUR  
w uwłaszczenia gruntów w 1977r przez

Warszawie w 1977r.

Schemat podziału na ark. 62c

WOJ. BIURO GEDDEZII I

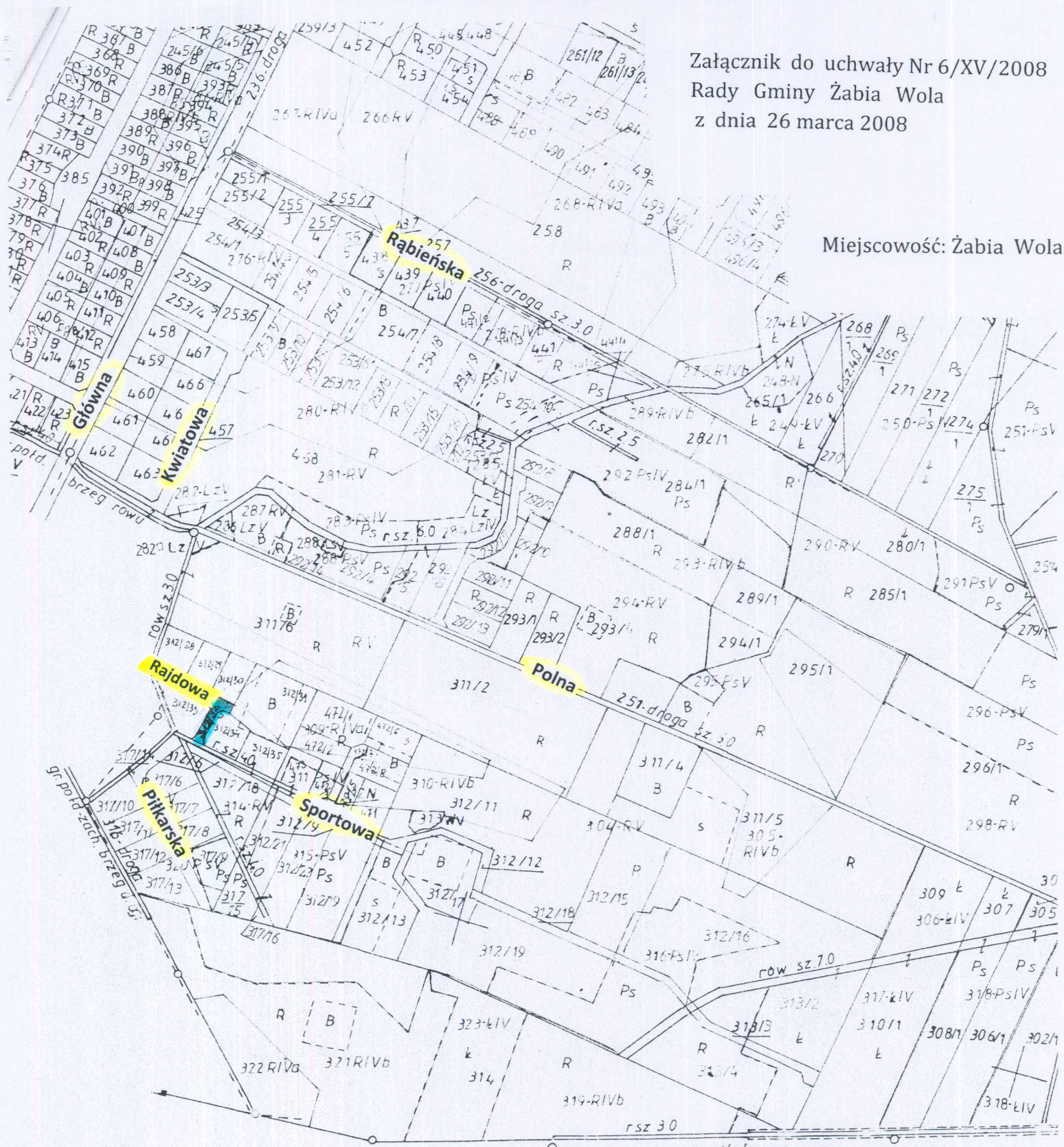
WARSAWA

Warszawa, pros. Leśna



Załącznik do uchwały Nr 6/XV/2008  
Rady Gminy Żabia Wola  
z dnia 26 marca 2008

Miejscowość: Żabia Wola



Grunty wsi Kaleń Towarzystwo  
PRZEWODNICZĄCY RADY  
Miróslaw Bieganowski

## MAPA EWIDENCYJNA 1:5000

Materiały źródłowe:

Wiercorys mapy ewidencyjnej wykonany w 1962r przez mgr.inz Tadeusza Kempniskiego.

Mapa ewidencyjna 1:5000 wykonana w 1992r przez WBG i TR w Skierniewicach

perat kontroli terenowej sporządzony w 2004r przez Kłwaniskiego