

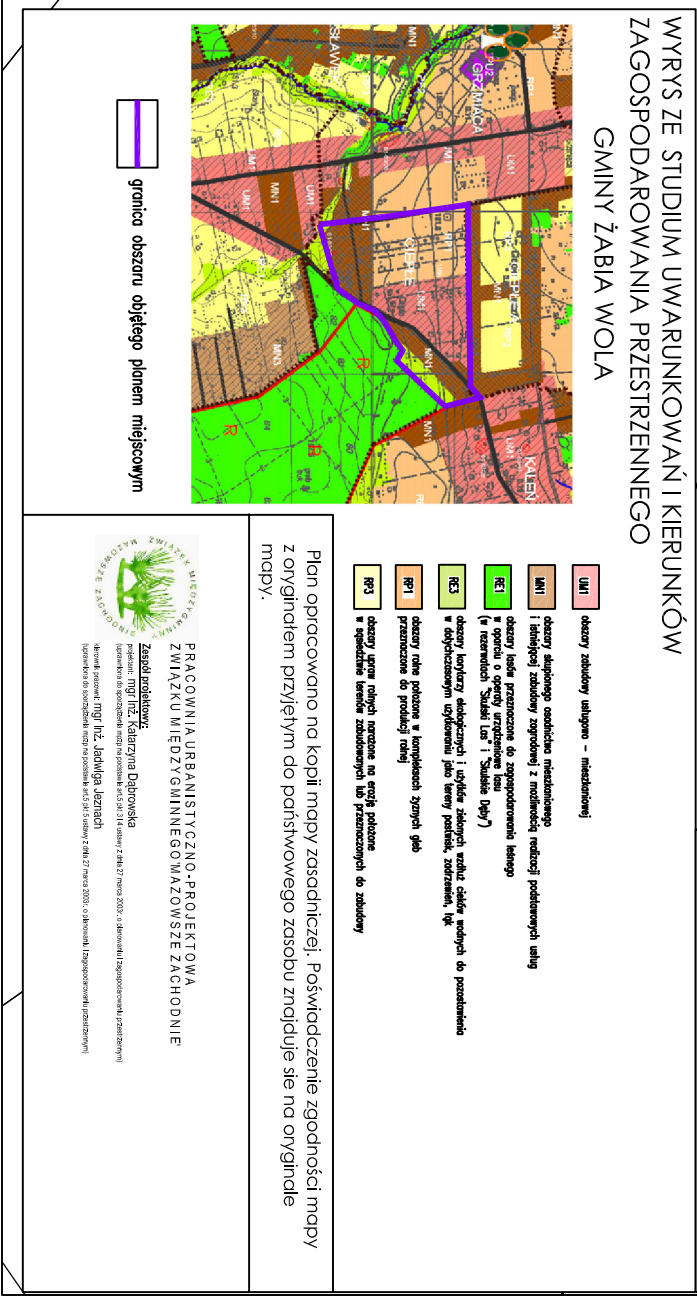

MIEJSCOWY PLAN ZAGOSPODAROWANIA PRZESTRZENNEGO GMINY ŻABIA WOLA
OBEJMUJĄCY MIEJSCOWOŚĆ CIEPŁE (obszar IV)
RYSUNEK PLANU Załącznik Nr 1


















do Uchwały Nr..... Rady Gminy Żabia Wola z dnia


40 20 0 100

SKALA 1 : 2000
1 cm - 20 m

SKALA 1 : 2000
1 cm - 20 m



	granice obszaru objętego planem miejscowym
	linie rozgraniczające tereny o różnym przeznaczeniu lub o różnych zasobach zagospodarowania
	nieprzekraczalne linie zabudowy
	nieprzekraczalne linie zabudowy dla budynków z przeznaczaniem nieprzeznaczonymi na pobyt ludzi w obszarze ogólnieoznaczonym zagospodarowania i zabudowy
	wymiarowanie linii rozgraniczających i linii zabudowy
	obszar ograniczonego zagospodarowania i zabudowy wzdłuż linii energetycznej szlaku napędu
	tereny zabudowy usługowej z dop. zabudowy mieszkaniowej jednorodzinnej
	tereny zabudowy mieszkaniowej jednorodzinnej i usługowej
	tereny zabudowy mieszkaniowej jednorodzinnej
	tereny rolnicze, lik. pastwisk i zadrzewień
	tereny lasów
	tereny rolnicze
	tereny wód powierzchniowych
	teren komunikacji – teren drogi publicznej, teren komunikacji, teren drogi publicznej
	teren komunikacji – teren drogi publicznej
	teren komunikacji – fragmenty dróg publicznych, teren komunikacji, kory dojazdowe
	teren komunikacji – teren drogi wewnętrznej

<p>OZNACZENIA INFORMACJI NIESTANOWIACYCH USTALEN PLANU</p>	 <p>linia rozgraniczająca drogę poza granicami planu</p> <p>granica administracyjna wsi</p>
<p>OZNACZENIA INFORMACJI WYNIKAJĄCYCH Z PRZEBIÓW ODRĘBNYCH</p>	

UM1	działy zbudowy usługowo – mediów)
UM1	działy skupione podziałem miedzybranio ! biologicznej zbudowy zgodowej z modyfikacji reakcji podlegających usług
RE1	działy takie przynależą do zapośredniczenia biologicz w oporze o opisy zbudowania biologicz (w neutralnych "Solidi Lin" i "Solidi Day")
RE3	działy tworzących biologicznych : zbudowania takich usług w przynależności do podziału w dziedziczeniu ujętym jako biologicz, zbudowania, itp
RP1	działy takie przynależą do kompleksów biologicznych przynależą do produkcji usług
RP3	działy takie przynależą do usług biologicznych w specjalnych biologicznych lub przynależą do zbudowania

Plan opracowano na kopii mapy zasadniczej. Poświadczenie zgodności mapy z oryginałem przyjętym do państwowego zasobu znajduje się na oryginale mapy.

Plan opracowano na kopii mapy zasadniczej. Poświadczenie zgodności mapy z oryginałem przyjętym do zasobu znajduje się na oryginale mapy.